



PEMERINTAH KABUPATEN GUNUNG MAS

PROFIL

KABUPATEN GUNUNG MAS

2023

DINAS KOMUNIKASI, INFORMATIKA, PERSANDIAN DAN STATISTIK

KABUPATEN GUNUNG MAS

2023

PROFIL KABUPATEN GUNUNG MAS TAHUN 2023

Ukuran Buku	:	215 x 297 mm
Jumlah Halaman	:	111 Halaman
Naskah		
Penanggung Jawab	:	Ruby Haris, S.T
Tim Penyusun	:	Purnama, S.Pi Watie, S.H Alduran Ricardo, S.P Rahmy, S.Stat
Edisi	:	Cetakan Buku
Diterbitkan	:	Dinas Komunikasi, Informatika, Persandian dan Statistik Kabupaten Gunung Mas
Tahun	:	2023

KATA PENGANTAR

Assalamu'alaikum Warahmatullahi Wabarakatuh, Salam Sejahtera, Om Swastiastu, Tabe Selamat Lingu Nalatai, Salam Sujud Karendem Malempang, Adil Ka'Talino, Bacuramin Ka'Saruga, Basengat Ka'Jubata. Puji syukur kami panjatkan Kehadirat Tuhan Yang Maha Esa, atas berkat dan kebaikannya sehingga kami dimampukan untuk menyelesaikan penyusunan Buku Profil Kabupaten Gunung Mas Tahun 2023.

Buku Profil Kabupaten Gunung Mas merupakan buku publikasi data terkait capaian kinerja yang dilaksanakan oleh Perangkat Daerah dalam berbagai bidang. Dan secara umum buku profil ini menyampaikan informasi seperti data Pegawai, Data Kesehatan, Pendidikan, Jalan, Bantuan Rumah Layak Huni, Data Koperasi dan Tenaga Kerja Asing, Data PAD, Data Penduduk, Data Blank Spot dan Menara Telekomunikasi, Data Perizinan, Data Pertanian, Peternakan, Perkebunan, Perikanan serta Data Kecamatan.

kami sangat mengharapkan dukungan dan partisipasi dari Dinas/Badan/Kantor/Lembaga Pemerintah maupun Swasta agar selalu memberikan data yang akurat dan dapat dipertanggungjawabkan demi peningkatan kualitas penerbitan di tahun berikutnya.

Kepada semua pihak yang telah membantu kami dalam penyusunan Buku ini kami ucapkan terima kasih. Semoga Buku Profil Kabupaten Gunung Mas Tahun 2022 ini dapat memberikan informasi yang bermanfaat bagi semua pihak.

Kuala Kurun, September 2023

Kepala Dinas,

RUBY HARIS, ST
NIP. 19830507 200604 1 017

DAFTAR ISI

KATA PENGANTAR	ii
DAFTAR ISI	iii
DAFTAR TABEL	v
DAFTAR DIAGRAM.....	xI
SEJARAH KABUPATEN GUNUNG MAS	1
LAMBANG KABUPATEN GUNUNG MAS	5
VISI DAN MISI	7
TUJUAN DAN SASARAN	11
SEKRETARIAT DPRD.....	14
BADAN PENDAPATAN DAERAH.....	15
BADAN KEUANGAN DAN ASET DAERAH.....	16
DINAS KESEHATAN	17
RSUD KUALA KURUN	200
DINAS PEKERJAAN UMUM	24
BADAN KEPEGAWAIAN DAN PENGEMBANGAN SUMBER DAYA MANUSIA	26
DINAS KEPENDUDUKAN DAN PENCATATAN SIPIL.....	28
DINAS PEMBERDAYAAN MASYARAKAT DAN DESA	31
DINAS KOMINFO, PERSANDIAN DAN STATISTIK	35
DINAS TRANSMIGRASI, TENAGA KERJA, KOPERASI DAN UKM.....	41
DINAS PENANAMAN MODAL & PELAYANAN TERPADU SATU PINTU	43
DINAS PERTANIAN.....	48
DINAS PERIKANAN DAN KETAHANAN PANGAN.....	552
KECAMATAN KURUN.....	55
KECAMATAN SEPANG.....	60
KECAMATAN TEWAH.....	63
KECAMATAN KAHAYAN HULU UTARA	68
KECAMATAN RUNGAN	772
KECAMATAN MANUHING	76
KECAMATAN MIHING RAYA.....	79
KECAMATAN DAMANG BATU.....	882

KECAMATAN MIRI MANASA.....	85
KECAMATAN RUNGAN HULU.....	88
KECAMATAN MANUHING RAYA.....	91
KECAMATAN RUNGAN BARAT.....	94
PARIWISATA.....	98

DAFTAR TABEL

TABEL 1	Data Penerimaan Pendapatan Daerah Kabupaten Gunung Mas Tahun 2022	15
TABEL 2	Data Apotik dan Toko Obat di Kabupaten Gunung Mas Tahun 2022	18
TABEL 3	10 Kasus Penyakit terbanyak yang sudah ditangani pada Fasilitas Kesehatan Tahun 2022	18
TABEL 4	Status Fasilitas Kesehatan di Kabupaten Gunung Mas Tahun 2022	18
TABEL 5	Data Tenaga Kesehatan di RSUD Kuala Kurun dan RS Pratama Tumbang Talaken Tahun 2022	19
TABEL 6	Kapasitas Tempat Tidur Rumah Sakit yang diberikan untuk mempermudah pelayanan kepada masyarakat	23
TABEL 7	Data Bantuan Rumah Tidak Layak Huni untuk Masyarakat di Kabupaten Gunung Mas Tahun 2021 - 2022	25
TABEL 8	Data Posyandu di Kabupaten Gunung Mas Tahun 2022	32
TABEL 9	Badan Usaha Milik Desa Bersama (BUMDESMA) yang Aktif di Kabupaten Gunung Mas Tahun 2022	33
TABEL 10	Badan Usaha Milik Desa (BUMDES) yang aktif Tahun 2022	33
TABEL 11	Data Jumlah Provider dan Pemilikan Menara Telekomunikasi Di Kabupaten Gunung Mas Tahun 2022	35
TABEL 12	Data Blank Spot di Kabupaten Gunung Mas Tahun 2022	36
TABEL 13	Data Menara Telekomunikasi Tahun 2022	37
TABEL 14	Data Alamat Website Perangkat Daerah Kabupaten Gunung Mas	38
TABEL 15	Alamat Website Informasi Daerah Kabupaten Gunung Mas	39
TABEL 16	Koperasi Berdasarkan Jenis Koperasi di Kabupaten Gunung Mas Tahun 2021	41
TABEL 17	Data Tenaga Kerja Asing Tahun 2021	42
TABEL 18	Data Perusahaan Besar Swasta (PBS) PMA/PMDN di Kabupaten Gunung Mas	44
TABEL 19	Bidang Perkebunan	45
TABEL 20	Bidang Kehutanan	47

TABEL 21	Data Rumah Tangga Perikanan dan Produksi Perikanan menurut Jenisnya Budidaya di Kabupaten Gunung Mas Tahun 2022	52
TABEL 22	Ketersediaan Protein untuk dikonsumsi per Kapita menurut Kelompok Bahan Makanan di Kabupaten Gunung Mas Tahun 2022	54
TABEL 23	Jumlah Penduduk Berdasarkan Jenis Kelamin di Kecamatan Kurun Tahun 2022	55
TABEL 24	Progres IDM dan Data RT/RW di Kecamatan Kurun	56
TABEL 25	Badan Usaha Milik Desa di Kecamatan Kurun	56
TABEL 26	Sarana Peribadatan dan Penganut di Kecamatan Kurun	57
TABEL 27	Peningkatan Jalan Lingkungan	57
TABEL 28	Data Fasilitas Kesehatan dan Data Tenaga Kesehatan di Kecamatan Kurun Tahun 2022	58
TABEL 29	Data Sekolah, Siswa dan Tenaga Pendidik (PAUD, SD, SMP dan SMA) di Kecamatan Kurun	59
TABEL 30	Data Sekolah, Siswa dan Tenaga Pendidik (Raudatul Athfal/RA, Madrasah Ibtidaiyah/MI dan Madrasah Tsanawiyah/MTs di Bawah Kementrian Agama di Kabupaten Gunung Mas Tahun 2022/2023	60
TABEL 31	Jumlah Penduduk Berdasarkan Jenis Kelamin di Kecamatan Sepang	60
TABEL 32	Progres IDM dan Data RT/RW di Kecamatan Sepang	60
TABEL 33	Sarana Peribadatan dan Penganut di Kecamatan Sepang	61
TABEL 34	Peningkatan Jalan Lingkungan	61
TABEL 35	Data Fasilitas Kesehatan dan Data Tenaga Kesehatan di Kecamatan Sepang Tahun 2021	62
TABEL 36	Data Siswa dan Tenaga Pendidik (PAUD, SD, SMP dan SMA) di Kecamatan Sepang	62
TABEL 37	Data Penduduk Berdasarkan Jenis Kelamin di Kecamatan Tewah	63
TABEL 38	Progres IDM dan Data RT/RW di Kecamatan Tewah	64
TABEL 39	Badan Usaha Milik Desa di Kecamatan Tewah	64
TABEL 40	Badan Usaha Milik Desa Bersama di Kecamatan Tewah	65

TABEL 41	Peningkatan Jalan Lingkungan	65
TABEL 42	Data Fasilitas Kesehatan dan Data Tenaga Kesehatan di Kecamatan Tewah Tahun 2022	65
TABEL 43	Data Kasus Penyakit yang sudah ditangani pada Fasilitas Kesehatan Tahun 2022	66
TABEL 44	Data Siswa dan Tenaga Pendidik (PAUD, SD dan SMP) di Kecamatan Tewah	67
TABEL 45	Data Sekolah, Siswa dan Tenaga Pendidik (Raudatul Athfal/RA, Madrasah Ibtidaiyah/MI dan Madrasah Tsanawiyah/MTs di Bawah Kementrian Agama di Kabupaten Gunung Mas Tahun 2021/2022	67
TABEL 46	Data Penduduk Berdasarkan Jenis Kelamin di Kecamatan Kahayan Hulu Utara	67
TABEL 47	Peningkatan Jalan Lingkungan	68
TABEL 48	Progres IDM dan Data RT/RW di Kecamatan Kahayan Kulu Utara	69
TABEL 49	Badan Usaha Milik Desa di Kecamatan Kahayan Hulu Utara	69
TABEL 50	Sarana Peribadatan dan Penganut di Kecamatan Kahayan Hulu Utara	69
TABEL 51	Data Fasilitas Kesehatan dan Data Tenaga Kesehatan di Kecamatan Kahayan Hulu Utara Tahun 2022	70
TABEL 52	Data Siswa dan Tenaga Pendidik (PAUD, SD dan SMP) di Kecamatan Kahayan Hulu Utara	71
TABEL 53	Data Sekolah, Siswa dan Tenaga Pendidik (Raudatul Athfal/RA, Madrasah Ibtidaiyah/MI dan Madrasah Tsanawiyah/MTs di Bawah Kementrian Agama di Kabupaten Gunung Mas Tahun 2021/2022	71
TABEL 54	Progres IDM dan Data RT/RW di Kecamatan Rungan	71
TABEL 55	Data Penduduk Berdasarkan Jenis Kelamin di Kecamatan Rungan	72
TABEL 56	Badan Usaha Milik Desa di Kecamatan Rungan	72
TABEL 57	Sarana Peribadatan dan Penganut di Kecamatan Rungan	73
TABEL 58	Fasilitas Olah Raga di Kecamatan Rungan	73
TABEL 59	Peningkatan Jalan Lingkungan	74

TABEL 60	Data Siswa dan Tenaga Pendidik (PAUD, SD, SMP dan SMA) di Kecamatan Rungan	74
TABEL 61	Data Fasilitas Kesehatan dan Data Tenaga Kesehatan di Kecamatan Rungan Tahun 2022	74
TABEL 62	Progres IDM dan Data RT/RW di Kecamatan Manuhing	75
TABEL 63	Data Penduduk Berdasarkan Jenis Kelamin di Kecamatan Manuhing	76
TABEL 64	Badan Usaha Milik Desa di Kecamatan Manuhing	76
TABEL 65	Sarana Peribadatan dan Penganut di Kecamatan Manuhing	77
TABEL 66	Peningkatan Jalan Lingkungan	77
TABEL 67	Data Fasilitas Kesehatan dan Data Tenaga Kesehatan di Kecamatan Manuhing Tahun 2022	77
TABEL 68	Data Siswa dan Tenaga Pendidik (PAUD, SD dan SMP) di Kecamatan Manuhing	78
TABEL 69	Data Penduduk Berdasarkan Jenis Kelamin di Kecamatan Mihing Raya	78
TABEL 70	Progres IDM dan Data RT/RW di Kecamatan Mihing Raya	79
TABEL 71	Sarana Peribadatan dan Penganut di Kecamatan Mihing Raya	79
TABEL 72	Data Siswa dan Tenaga Pendidik (PAUD, SD, SMP dan SMA) di Kecamatan Mihing Raya	80
TABEL 73	Data Fasilitas Kesehatan dan Data Tenaga Kesehatan di Kecamatan Mihing Raya Tahun 2022	80
TABEL 74	Data Penduduk Berdasarkan Jenis Kelamin di Kecamatan Damang Batu Tahun 2022	81
TABEL 75	Progres IDM dan Data RT/RW di Kecamatan Damang Batu	82
TABEL 76	Sarana Peribadatan dan Penganut di Kecamatan Damang Batu	82
TABEL 77	Data Fasilitas Kesehatan dan Data Tenaga Kesehatan di Kecamatan Damang Batu Tahun 2022	83
TABEL 78	Data Siswa dan Tenaga Pendidik (PAUD, SD, SMP, dan SMA/SMK) di Kecamatan Damang Batu	84
TABEL 79	Data Penduduk Berdasarkan Jenis Kelamin di Kecamatan Miri Manasa	85
TABEL 80	Progres IDM dan Data RT/RW di Kecamatan Miri Manasa	85

TABEL 81	Badan Usaha Milik Desa di Kecamatan Miri Manasa	86
TABEL 82	Sarana Peribadatan dan Penganut di Kecamatan Miri Manasa	86
TABEL 83	Peningkatan Jalan Lingkungan	86
TABEL 84	Data Fasilitas Kesehatan dan Data Tenaga Kesehatan di Kecamatan Miri Manasa Tahun 2022	87
TABEL 85	Data Siswa dan Tenaga Pendidik (PAUD, SD, SMP dan SMA) di Kecamatan Miri Manasa	87
TABEL 86	Data Penduduk Berdasarkan Jenis Kelamin di Kecamatan	88
TABEL 87	Progres IDM dan Data RT/RW di Kecamatan Rungan Hulu	88
TABEL 88	Sarana Peribadatan dan Penganut di Kecamatan Rungan Hulu	89
TABEL 89	Peningkatan Jalan Lingkungan	89
TABEL 90	Data Fasilitas Kesehatan dan Data Tenaga Kesehatan di Kecamatan Rungan Hulu Tahun 2022	90
TABEL 91	Data Siswa dan Tenaga Pendidik (PAUD, SD, SMP dan SMA/SMK) di Kecamatan Rungan Hulu	90
TABEL 92	Progres IDM dan Data RT/RW di Kecamatan Manuhing Raya	91
TABEL 93	Data Penduduk Berdasarkan Jenis Kelamin di Kecamatan Manuhing Raya Tahun 2022	91
TABEL 94	Badan Usaha Milik Desa di Kecamatan Manuhing Raya	92
TABEL 95	Sarana Peribadatan dan Penganut di Kecamatan Manuhing Raya	92
TABEL 96	Data Fasilitas Kesehatan dan Data Tenaga Kesehatan di Kecamatan Manuhing Raya Tahun 2022	93
TABEL 97	Data Siswa dan Tenaga Pendidik (PAUD, SD, SMP dan SMA) di Kecamatan Manuhing Raya	93
TABEL 98	Nama Desa/Kelurahan dan Luas Wilayah di Kecamatan Rungan Barat	94
TABEL 99	Progres IDM, Data Rukun Tetangga dan Rukun Warga	94
TABEL 100	Data Penduduk Berdasarkan Jenis Kelamin di Kecamatan Rungan Barat	95
TABEL 101	Peningkatan Jalan Lingkungan	95
TABEL 102	Sarana Peribadatan di Kecamatan Rungan Barat	96
TABEL 103	Badan Usaha Milik Desa di Kecamatan Rungan Barat	96

TABEL 104	Data Fasilitas Kesehatan dan Data Tenaga Kesehatan di Kecamatan Rungan Barat Tahun 2022	97
TABEL 105	Data Siswa dan Tenaga Pendidik (PAUD, SD, SMP dan SMA) di Kecamatan Rungan Barat	97
TABEL 106	Data Lokasi Wisata di Kabupaten Gunung Mas	98

DAFTAR DIAGRAM

Diagram 1	Realisasi Anggaran Pendapatan dan Belanja Daerah Tahun 2022	16
Diagram 2	Data Fasilitas Kesehatan yang ada di Kabupaten Gunung Mas Tahun 2022	17
Diagram 3	Data Tenaga Kesehatan di Kabupaten Gunung Mas Tahun 2022	17
Diagram 4	Data Kelahiran Hidup dan Kunjungan Neonatal Tahun 2022	19
Diagram 5	Data Kematian Bayi (0-11 bulan) dan Penyebabnya Tahun 2022	19
Diagram 6	Data Pegawai di RSUD Kuala Kurun berdasarkan Jabatan Tahun 2022	20
Diagram 7	Data Tenaga Kesehatan yang ada di RSUD Kuala Kurun Tahun 2022	20
Diagram 8	Data Tenaga Non Kesehatan yang ada di RSUD Kuala Kurun Tahun 2022	21
Diagram 9	Data Kunjungan Pasien di RSUD Kuala Kurun Tahun 2022	21
Diagram 10	Data Kunjungan Pasien Umum dan BPJS pada RSUD Kuala Kurun Tahun 2022	21
Diagram 11	Data 10 Penyakit terbanyak Rawat Inap di RSUD Kuala Kurun Tahun 2022	22
Diagram 12	Data Rujukan Pasien dari RSUD Kuala Kurun ke Rumah Sakit di Kalteng terbanyak Tahun 2022	22
Diagram 13	Data Pasien Covid 19 di RSUD Kuala Kurun Tahun 2022	22
Diagram 14	Data Kondisi Jalan di Kabupaten Gunung Mas Tahun 2022	24
Diagram 15	Data Kondisi Jalan di Kabupaten Gunung Mas Tahun 2022	24
Diagram 16	Jumlah PNS Daerah menurut Tingkat Pendidikan dan Jenis Kelamin di Kabupaten Gunung Mas Tahun 2022	26
Diagram 17	Data PNS berdasarkan Jenis Jabatan dan Jenis Kelamin di Kabupaten Gunung Mas Tahun 2022	26

Diagram 18	Data PNS Daerah Berdasarkan Eselon dan Jenis Kelamin di Kabupaten Gunung Mas Tahun 2022	27
Diagram 19	Data pensiun janda/duda berdasarkan jenis pensiun di Kabupaten Gunung Mas Tahun 2022	27
Diagram 20	Data PNS Penerima Satya Lencana Karya Satya di Kabupaten Gunung Mas Tahun 2022	27
Diagram 21	Data Penduduk di Kabupaten Gunung Mas Tahun	28
Diagram 22	Rasio Kepadatan Berdasarkan Jumlah Penduduk terhadap Luas Wilayah	28
Diagram 23	Data Penduduk Wajib KTP-EL di Kabupaten Gunung Mas Tahun 2022	29
Diagram 24	Data Penduduk Wajib KTP-EL di Kabupaten Gunung Mas Tahun 2022	29
Diagram 25	Data Kepemilikan Akte Kelahiran di Kabupaten Gunung Mas Tahun 2022	29
Diagram 26	Data Kepemilikan Akte Perkawinan di Kabupaten Gunung Mas Tahun 2022	30
Diagram 27	Data Kepemilikan Akte Perceraian dan Status di Kabupaten Gunung Mas Tahun 2022	30
Diagram 28	Data Kepemilikan Akte Kematian di Kabupaten Gunung Mas Tahun	30
Diagram 29	Data RT dan RW di Kabupaten Gunung Mas Tahun 2022	31
Diagram 30	Data Luas Kecamatan (Km ²) di Kabupaten Gunung Mas	31
Diagram 31	Jarak dari Ibu Kota Kabupaten ke Kecamatan	32
Diagram 32	Data Menara Telekomunikasi di Kabupaten Gunung Mas	35
Diagram 33	Data Menara Telekomunikasi Per Kecamatan Tahun 2022	36
Diagram 34	Data UMKM yang ada di Kabupaten Gunung Mas Tahun 2022	42
Diagram 35	Perizinan Yang Telah Diterbitkan DPMPSTSP Kabupaten Gunung Mas Tahun 2022	43
Diagram 36	Data Produksi Komoditas Tanaman Pangan Dan Hortikultura Tahun 2022	48

Diagram 37	Data Luas dan Produksi Perkebunan Swasta Di Kabupaten Gunung Mas Tahun 2022	48
Diagram 38	Data Luas dan Produksi Perkebunan Rakyat Di Kabupaten Gunung Mas Tahun 2022	49
Diagram 39	Data Populasi Pangan di Kabupaten Gunung Mas Tahun 2022	49
Diagram 40	Data Produksi Pangan di Kabupaten Gunung Mas Tahun 2022	49
Diagram 41	Data Produksi Telur di Kabupaten Gunung Mas Tahun 2022	50
Diagram 42	Data Pematangan Ternak di Kabupaten Gunung Mas Tahun 2022	50
Diagram 43	Data Batuan Bibit Ternak Yang disalurkan untuk Kelompok Tani Tahun 2022	50
Diagram 44	Data Produksi Komoditas Tanaman Pangan Tahun 2022	51
Diagram 45	Data Produksi Komoditas Tanaman Holtikultura Tahun 2022	51
Diagram 46	Data Produksi Perikanan menurut Jenisnya di Kabupaten Gunung Mas Tahun 2022	53
Diagram 47	Data Perahu Penangkap Ikan menurut jenisnya di Kabupaten Gunung Mas Tahun 2022	53
Diagram 48	Data Alat Penangkapan Ikan pada Perairan Darat menurut jenisnya di Kabupaten Gunung Mas Tahun 2022	53
Diagram 49	Produksi dan Nilai Produksi Perikanan Tangkap di Perairan Umum menurut Kecamatan di Kabupaten Gunung Mas Tahun 2022	54

SEJARAH KABUPATEN GUNUNG MAS

Sejarah pembentukan Kabupaten Gunung Mas merupakan bagian integral dari Pembentukan Provinsi Daerah Tingkat I Kalimantan Tengah.

Berdasarkan Undang – Undang Nomor 21 Tahun 1958, Provinsi Daerah Tingkat I Kalimantan Tengah terdiri dari 3 (tiga) Kabupaten Otonom yaitu Kabupaten Daerah Tingkat II Kapuas, Kabupaten Daerah Tingkat II Barito dan Kabupaten Daerah Tingkat II Kotawaringin, Provinsi Kalimantan Tengah dengan Ibu Kota Pahandut berganti nama dengan Palangka Raya.

Berdasarkan Undang – Undang Nomor 27 Tahun 1959 Provinsi Daerah Tingkat I Kalimantan Tengah berubah menjadi 5 (lima) Kabupaten dan Palangka Raya sebagai ibukotanya 5 (lima) Kabupaten tersebut adalah

1. Kabupaten Daerah Tingkat II Kapuas.
2. Kabupaten Daerah Tingkat II Barito Utara.
3. Kabupaten Daerah Tingkat II Barito Selatan.
4. Kabupaten Daerah Tingkat II Kotawaringin Timur.
5. Kabupaten Daerah Tingkat II Kotawaringin Barat.

Dengan berlakunya Undang – Undang Nomor 27 Tahun 1959 dan Surat Keputusan Menteri Dalam Negeri Republik Indonesia Nomor : Des. 52/12/2-206, tanggal 22 Desember 1959, ditegaskan Kabupaten Daerah Tingkat II Kapuas sebagai Kabupaten Otonom adalah Bagian Integral dari Provinsi Daerah Tingkat I Kalimantan Tengah yang pada waktu itu Kabupaten Kapuas terdiri dari beberapa kewedanaan dan salah satunya adalah kewedanaan Kahayan Hulu yang dipimpin oleh seorang Wedana. Wedana/Kepala Pemerintahan berturut – turut dijabat oleh :

1. C.M. UNDJUNG, sejak 23 Mei 1957 s/d 25 Mei 1959
2. R.J. MATHIAS, sejak 25 Mei 1959 s/d 2 Nopember 1959
3. IMUR BAGAN, sejak 2 Nopember 1959 s/d 23 Maret 1960
4. SURYADI, BA, sejak 23 Maret 1960 s/d 15 April 1961
5. TUSSI RABAN, sebagai Pjs Wedana, sejak 15 April 1961 s/d 19 Juni 1961
6. YAPIE PAHOE sejak 21 Nopember 1961 s/d April 1964

Sesuai Keputusan Gubernur Provinsi Daerah Tingkat I Kalimantan Tengah Nomor :2/Pem.169-C-3 tanggal 15 April 1961 tentang Pembentukan Kantor Persiapan Kabupaten Administratif Kahayan Hulu, yang dijabat berturut-turut oleh :

1. TUSSI RABAN sebagai Pjs Kepala Kantor Persiapan Kabupaten Adminstratif, tanggal 19 Juni 1961 s/d 2 Nopember 1961, dan merangkap Pjs Wedana.
2. YAPIE PAHOE sebagai Pejabat Kepala Kantor Persiapan Kabad Kahayan Hulu, tanggal 2 Nopember s/d 26 Juni 1963, merangkap sebagai Wedana s/d 1 April 1964.
3. WALTER CONRAAD sebagai Kepala Kantor Persiapan Kabupaten Administratif Kahayan Hulu tanggal 26 Juni 1963 s/d 1 Oktober 1964.

Berdasarkan Keputusan Gubernur Provinsi Daerah Tingkat I Kalimantan Tengah Nomor : 14/Pem.186-C-2-3 tanggal 1 Oktober 1964, menetapkan Kecamatan dalam wilayah Pembentukan Kabupaten Administratif Kahayan Hulu dari 6 (enam) menjadi 7 (tujuh) Kecamatan yaitu :

1. Kecamatan Kurun;
2. Kecamatan Kapuas Hulu;
3. Kecamatan Sepang;
4. Kecamatan Tewah;
5. Kecamatan Kahayan Hulu Utara;
6. Kecamatan Rungan;

7. Kecamatan Manuhing.

Berdasarkan Keputusan Gubernur Provinsi Daerah Tingkat I Kalimantan Tengah Nomor : 17/Pem.1240-C-2-4 tanggal 1 Oktober 1964, Kantor Persiapan Kabupaten Administratif Kahayan Hulu menjadi Kantor Pembentuk Kabupaten Kahayan Hulu, kemudian terjadi perkembangan lebih lanjut, pada tanggal 1 Mei 1965 terjadi perubahan nama dari Kabupaten Administratif Kahayan Hulu menjadi Kabupaten Administratif Gunung Mas, yang pejabatnya berturut-turut sebagai berikut :

1. H.S. TUMON sejak 2 Juli 1965 s/d 25 Pebruari 1966
2. DARMAWI HIUNG, sejak 25 Pebruari 1966 s/d 7 Januari 1970
3. DARLAN AM. ATJEH, sejak 7 Januari 1970 s/d 25 Nopember 1972
4. ELISA E. DOHONG sejak 25 Nopember 1972 s/d 8 April 1978
5. DONIE BUON, sejak 8 April 1978 s/d 15 Mei 1979
6. GINTHER SINGAM, sejak 15 Mei 1979 s/d 28 Juli 1980

Berdasarkan Undang – Undang Nomor 5 Tahun 1974, Keputusan Menteri Dalam Negeri Nomor 64 Tahun 1979 tanggal 28 April 1979 terjadi perubahan nama Kabupaten Administratif Gunung Mas menjadi Pembantu Bupati Kapuas Wilayah Gunung Mas. Pejabat Kepala Kantor Pembantu Bupati Kapuas wilayah Gunung Mas berturut – turut dijabat oleh :

1. Drs. TUMBAK L. DOKOH sejak 28 Juli 1980 s/d 9 Agustus 1983
2. ALBERT S. TUNDAN sejak 9 Agustus 1985 s/d 29 Januari 1986
3. SYAMSIAR NOOR, BA sejak 29 Januari 1986 s/d 22 Agustus 1992
4. Drs. HERNAL DEHEN sejak 22 Agustus 1992 s/d 20 Januari 1998
5. HARSEN SAHIDAR, BA sejak 20 Januari 1998 s/d 7 Mei 1999

Pada era reformasi dengan terbitnya Undang – Undang Nomor 22 Tahun 1999 tanggal 7 Mei 1999, ibukota pembantu Bupati Kapuas wilayah Gunung Mas berubah status menjadi ibukota Kecamatan Kurun.

Sejalan dengan era reformasi dan terbitnya Undang – Undang Nomor 22 Tahun 1999 merupakan angin segar untuk pembentukan Kabupaten baru. Kesempatan tersebut tidak disia-siakan oleh masyarakat Gunung Mas untuk memanfaatkan momen melalui “*Deklarasi Masyarakat Gunung Mas*” tanggal 21 Maret 2001 di Kuala Kurun yang meliputi 6 (enam) Kecamatan yaitu Kecamatan Kahayan Hulu Utara, Kecamatan Tewah, Kecamatan Kurun, Kecamatan Sepang, Kecamatan Manuhing, dan Kecamatan Rungan dengan ini menyatakan:

1. Menetapkan hari Rabu tanggal 21 bulan Maret Tahun 2001 sebagai Hari Lahir Kabupaten Gunung Mas dengan Ibukota Kuala Kurun;
2. Mendesak Pemerintah Pusat untuk segera memproses pembentukan Gunung Mas, sesuai dengan Peraturan Perundang – Undangan Republik Indonesia;
3. Hal – hal lain yang dengan pemenuhan persyaratan pembentukan Kabupaten yang tertuang dalam Peraturan Pemerintah Nomor 129 Tahun 2000 akan diproses dalam waktu yang sesingkat – singkatnya.

Deklarasi tersebut atas nama masyarakat Gunung Mas pada 6 (enam) Kecamatan melalui organisasi sebagai berikut:

1. Forum masyarakat pejuang Kabupaten Gunung Mas oleh YURIS P. SERANG, Ketua Umum dan Ir. LETUS GUNTUR Sekretaris;
2. Panitia masyarakat pendukung pembentukan Kabupaten Gunung Mas oleh Ir. TITO RASAT, Ketua dan Ir. ASWIN USUP, Sekretaris;
3. Forum Komunikasi Antar Partai Politik oleh SUDARJO R. MANTALI, Ketua dan ASWIN E. RUNJANDZ, BSc, Sekretaris;
4. Ikatan Masyarakat Peduli Gunung Mas, MENAN TIMBUNG, Ketua dan KURDIANTO, Sekretaris;

5. Majelis Adat Dayak Gunung Mas, IBAS MADJAT, Ketua dan EDISON D. GARANG, Sekretaris;
6. LMD – DKT Gunung Mas, BARENDENG H. UMAR, Wakil Ketua I dan Drs. HERNALD T. BAJAU, Sekretaris;
7. Tokoh Masyarakat CEWI GAMAN dan GITO P. UMAR;
8. Atas nama Damang Kepala Adat sewilayah Gunung Mas, SILVANUS I. SULANG dan KLAD MURAY.
9. Panitia Persiapan Pembentukan Kabupaten Gunung Mas dengan Ketua Umum SALUNDIK B. GOHONG dan Sekretaris Umum ASWIN E. RUNJANDZ, BSc.

Dengan terbitnya Undang – Undang Nomor 5 Tahun 2002 tanggal 10 April 2002 tentang Pembentukan Kabupaten Katingan, Kabupaten Seruyan, Kabupaten Sukamara, Kabupaten Lamandau, Kabupaten Gunung Mas, Kabupaten Pulang Pisau, Kabupaten Murung Raya, Kabupaten Barito Timur di Provinsi Kalimantan Tengah, pada tanggal 2 Juli 2002 diresmikan di Jakarta oleh Menteri Dalam Negeri Atas Nama Presiden Republik Indonesia, dan yang menjabat sebagai Penjabat Bupati Gunung Mas adalah Drs. MATLIM ALANG, terhitung sejak tanggal 8 Juli 2002.

Pemekaran Kabupaten di Provinsi Kalimantan Tengah dari 5 (lima) Kabupaten menjadi 13 (tiga belas) Kabupaten dan 1 (satu) Kota, terus diakui tidak hanya merupakan Aspirasi Rakyat Kalimantan Tengah, Sejarah juga tidak mungkin kita pungkiri terwujudnya Pemekaran dimaksud berkat andil dan peran PUTRA TERBAIK KALIMANTAN TENGAH yang saat itu dipercayakan menjadi Ketua Komisi II DPR RI yakni Bapak AGUSTIN TERAS NARANG, SH.

Berdasarkan Keputusan Presiden Nomor 6 Tahun 2001 dan Keputusan Menteri Dalam Negeri dan Otonomi Daerah Nomor 12 Tahun 2001, maka DPRD Kabupaten Gunung Mas terbentuk berdasarkan Keputusan Gubernur Kalimantan Tengah Nomor 20 Tahun 2003 tanggal 16 Januari 2003.

Sesuai Keputusan DPRD Kabupaten Gunung Mas Nomor 11 Tahun 2003 tanggal 19 Maret 2003 tentang Penetapan Pimpinan DPRD Kabupaten Gunung Mas adalah :

1. LAMBANG JAMIN (Ketua) dari PDI Perjuangan
2. DAGON S. DOHONG (Wakil Ketua) dari Partai Golkar
3. KETUT SUMERTA (Wakil Ketua) dari TNI/POLRI

Pada rapat Paripurna khusus tanggal 21 Juni 2003 Pemilihan Bupati dan Wakil Bupati Gunung Mas atas 3 (tiga) pasangan yaitu :

1. Pasangan Drs. MATLIM ALANG – Ir. TITO RASAD
2. Pasangan Drs. J. DJUDAE ANOM – Drs. HAMBIT BINTIH, MM
3. Pasangan Drs. DARIUS DAHIR MADJAT – RUTHER A. MATJAN, SH

Terpilih menjadi Bupati dan Wakil Bupati definitif adalah pasangan Drs. J. DJUDAE ANOM – Drs. HAMBIT BINTIH, MM. Pada tanggal 21 Juli 2003, Bupati dan Wakil Bupati definitif Gunung Mas dilantik bersama – sama dengan 7 (tujuh) pasangan Bupati dan Wakil Bupati di Provinsi Kalimantan Tengah di Palangka Raya.

Pada pemilihan Kepala Daerah tanggal 8 Mei 2008 maka terpilih pasangan Drs. HAMBIT BINTIH, MM dan ARTON S. DOHONG sebagai Bupati dan Wakil Bupati Gunung Mas, dan dilantik 31 Desember 2008 di GPU LASANG KILAT (DAMANG BATU) oleh Gubernur Kalimantan Tengah Periode 2008 – 2013.

Dalam pemilihan Kepala Daerah pada tanggal 09 April 2014 maka terpilih Drs. ARTON S DOHONG sebagai Wakil Bupati Gunung Mas berdasarkan Surat Keputusan Menteri Dalam Negeri RI Nomor 132.62-1692 Tahun 2014, terhitung sejak tanggal 28 Mei 2014 s/d 17 Oktober 2014.

Pada pemilihan Kepala Daerah tanggal 27 Juni 2018, terpilih pasangan JAYA S. MONONG, SE., M.Si dan Ir. EFRENSIA L.P. UMBING., M.Si sebagai Bupati dan Wakil Bupati Gunung Mas, dan dilantik pada tanggal 28 Mei 2019.

Sedangkan menjabat sebagai Pejabat dan Bupati serta Wakil Bupati Gunung Mas sebagai berikut :

1. Drs. MATLIM ALANG sebagai Penjabat Bupati Gunung Mas sejak tanggal 8 Juli 2002 s/d 21 Juli 2003.
2. Drs. J. DJUDAE ANOM dan Drs. HAMBIT BINTIH, MM sebagai Bupati dan Wakil Bupati Gunung Mas, sejak tanggal 21 Juli 2003 sampai berakhir periode 2003 – 2008.
3. AGUSTIN TERAS NARANG, SH Sebagai Penjabat Bupati Gunung Mas terhitung sejak tanggal 15 Agustus 2008 s/d 31 Desember 2008 Berdasarkan Keputusan Menteri Dalam Negeri Nomor: 131.62-619 Tahun 2008, dan sebagai Pelaksanaan Harian ditunjuk Ir. TONI PRIHARTONO, CES
4. Drs. HAMBIT BINTIH, MM dan Drs. ARTON S. DOHONG sebagai Bupati dan Wakil Bupati Gunung Mas Periode 2008 – 2013.
5. Ir. KAMIAR sebagai Pelaksana Tugas Sehari-hari Bupati Gunung Mas berdasarkan Surat Keputusan Gubernur Kalimantan Tengah Nomor : 188.44/1169/2013, terhitung sejak 1 Januari 2014 s/d 30 Januari 2014.
6. Drs. HARDY RAMPAY, M.Si sebagai Pejabat Bupati Gunung Mas berdasarkan Keputusan Menteri Dalam Negeri RI Nomor 131.62-300 Tahun 2014, terhitung sejak tanggal 30 Januari 2013 s/d 28 Mei 2014.
7. Drs. ARTON S DOHONG sebagai Wakil Bupati Gunung Mas berdasarkan Surat Keputusan Menteri Dalam Negeri RI Nomor 132.62-1692 Tahun 2014, terhitung sejak tanggal 28 Mei 2014 s/d 17 Oktober 2014.
8. Drs. ARTON S DOHONG dan RONY KARLOS, S.Sos sebagai Bupati dan Wakil Bupati Gunung Mas Periode 2014 – 2019.
9. JAYA S MONONG, SE., M.Si dan Ir. EFRENSIA LP UMBING., M.Si sebagai Bupati dan Wakil Bupati Gunung Mas Periode 2019 – 2024.

Berdasarkan Hasil Lokakarya yang disepakati oleh seluruh peserta dalam Lokakarya pada tanggal 27 Maret 2003 dipilih sebagai hari lahir Kabupaten Gunung Mas adalah tanggal 21 Juni sebagai Hari Jadi Kabupaten Gunung Mas.

LAMBANG KABUPATEN GUNUNG MAS



BENTUK DAN TATA WARNA LAMBANG DAERAH

RINCIAN :

1. Bentuk Logo Segi Lima
2. Tata Warna: Kuning, Hijau, Putih, Merah, Coklat dan Hitam
3. Tulisan "Gunung Mas" di atas dasar kuning dan "Habangkalan Penyang Karuhei Tatau" di atas dasar putih
4. Bintang lima berwarna kuning emas
5. Sepasang burung dara berwarna putih
6. Rumah betang berwarna coklat tua motif burung tingang di atas atap berwarna merah
7. Setangkai kembang padi dengan empat belas bulir kembang padi berwarna kuning emas
8. Seuntai bunga kapas sebanyak 5 (lima) buah berwarna putih dan hijau
9. Rantai berwarna putih sebanyak 9 (Sembilan) mata rantai meng-hubungkan kembang padi dan kembang kapas
10. Perisai (talawang), berwarna merah dengan bingkai warna putih
11. Mandau berwarna putih
12. Tombak (lunju) berwarna putih
13. Kalata Balanga (guci) warna coklat muda
14. Pita logo motto berwarna putih
15. Bingkai logo berwarna hijau

ARTI LAMBANG GUNUNG MAS

A. UMUM

1. Perisai (talawang) adalah alat penangkis/pertahanan untuk melin-dungi terhadap ancaman serta tekanan baik dari dalam maupun luar.
2. Mandau dan tombak (lunju) alat berperang yang merupakan ciri khas masyarakat Dayak Kalimantan Tengah.

3. Rumah Betang adalah rumah adat yang dimiliki oleh masyarakat Dayak Kalimantan Tengah, yang disini melambangkan suatu kebersamaan serta kedamaian bagi semua masyarakat, rumah ini biasa dihuni beberapa rumpun keluarga.
4. Kalata Balanga (guci) merupakan benda bernilai tinggi yang terbuat dari bahan batuan yang melambangkan besarnya potensi sumber kekayaan alam yang dimiliki masyarakat Dayak Kabupaten Gunung Mas.
5. Kembang padi dan kapas merupakan sandang dan pangan untuk memenuhi kebutuhan masyarakat Kabupaten Gunung Mas.
6. Rantai menghubungkan kembang padi dan kembang kapas melambangkan sandang dan pangan untuk pemenuhan kebutuhan hidup masyarakat Gunung Mas yang berkesinambungan.
7. Bintang segi lima melambangkan Ketuhanan Yang Maha Esa, yang merupakan pengamalan budi luhur seluruh masyarakat Gunung Mas yang berdasarkan Ketuhanan Yang Maha Esa.
8. Motif Bajakah (sejenis akar kayu yang menjalar) dalam talawang bentuk ukir-ukiran/ornamen ciri khas Dayak Ngaju yang merupakan bagian adat istiadat kebudayaan yang memiliki nilai sejarah.
9. Motif Burung Tingang merupakan spesies burung langka yang hidup di rimba Kalimantan dan sebagai simbol bagi rumah adat yang memiliki nilai estetika yang tinggi.
10. Burung Dara (sepasang merpati putih) merupakan simbol perwujudan rasa kedamaian dan keselarasan hidup dari seluruh masyarakat untuk selalu menjaga keharmonisan di dalam kemajemukan bagi masyarakat yang hidup di wilayah Kabupaten Gunung Mas.
11. Warna dasar kuning di dalam logo, paruh burung tingang dan jendela rumah betang melambangkan deposit emas yang terkandung di bumi Gunung Mas cukup besar dan melambangkan keluhuran budi pekerti serta adanya nuansa yang selalu gembira disertai dengan jiwa dan semangat yang tinggi untuk membangun Kabupaten Gunung Mas.
12. Warna hijau muda pada bingkai logo dan kelompok bunga kapas melambangkan kekayaan dan kemakmuran hasil sumber daya alam, pertanian, hutan dan perkebunan yang dimiliki oleh Kabupaten Gunung Mas.
13. Warna kuning emas pada padi dan bintang lima melambangkan berlim-pahnya rejeki sebagai berkat dan karunia dan pemberian Tuhan.

B. KHUSUS

Tulisan motto “*HABANGKALAN PENYANG KARUHEI TATAU*” berasal dari bahasa Sangiang yang mempunyai arti :

Habangkalan : Kumpulan, himpunan, cita-cita yang menyatu menjadi satu kebulatan tekad.
 Penyang : Kekuatan jiwa, semangat, spiritual yang dilandasi oleh iman.
 Karuhei : Daya usaha-upaya untuk mencapai suatu tujuan.
 Tatau : Kesejahteraan, kebahagiaan, kejayaan.

C. ARTI KESELURUHAN LAMBANG

Habangkalan Penyang Karuhei Tatau yang mempunyai arti kumpulan, himpunan cita-cita yang menyatu atas dasar tekad dengan semangat yang tinggi dengan didasari agama dan keimanan dalam upaya bersama untuk membangun. Yang bertujuan mensejahterakan, membahagiakan dan kejayaan seluruh masyarakat di wilayah Kabupaten Gunung Mas.

VISI

Visi pembangunan daerah dalam RPJMD Kabupaten Gunung Mas Tahun 2019-2024 merupakan penjabaran dari Visi Kepala Daerah dan Wakil Kepala Daerah terpilih. Visi menggambarkan arah pembangunan atau kondisi masa depan daerah yang ingin dicapai (*desired future*) dalam masa jabatan selama 5 (lima) tahun.

Dengan mempertimbangkan hasil pelaksanaan pembangunan periode sebelumnya, potensi, kondisi, permasalahan, tantangan dan peluang yang ada di Kabupaten Gunung Mas, maka Visi yang hendak dicapai dalam periode 2019-2024 adalah :

**“TERWUJUDNYA KABUPATEN GUNUNG MAS YANG
BERMARTABAT, MAJU, BERDAYA SAING, SEJAHTERA, DAN
MANDIRI (BERJUANG BERSAMA)”**

Dalam rumusan visi ini terkandung rumusan pokok visi yakni “ BERMARTABAT, MAJU, BERDAYA SAING, SEJAHTERA, DAN MANDIRI”. Lima rumusan pokok visi ini merupakan satu kesatuan pernyataan tentang kondisi ideal yang hendak diwujudkan dalam lima tahun kedepan. BERMARTABAT adalah kondisi Kabupaten Gunung Mas memiliki dan mampu memelihara budaya dan adat istiadat yang luhur terdiri dari berbagai suku bangsa, agama dan golongan yang berbeda sehingga tidak mudah terpengaruh oleh dunia luar yang negatif dalam membangun berkat kemanusiaan yang sesungguhnya dan terhormat.

MAJU adalah bahwa tingkat perkembangan dan keberhasilan kegiatan pembangunan yang menempatkan Kabupaten Gunung Mas sejajar atau bahkan lebih maju dari Kabupaten/Kota atau daerah lain, ditunjukkan dengan pesatnya perkembangan pembangunan fisik, ekonomi, sosial, budaya, keamanan dan mental spritual masyarakat.

BERDAYA SAING adalah mampu bersaing dan berkembang dengan tersedianya infrastruktur dasar di Kabupaten Gunung Mas guna peningkatan daya saing ekonomi, peningkatan sumberdaya manusia dan teknologi yang tertumpu pada potensi unggulan daerah.

SEJAHTERA adalah terwujudnya kesejahteraan masyarakat Kabupaten Gunung Mas melalui pembangunan ekonomi berdasarkan pada potensi unggulan lokal dan berdaya saing, pengoptimalan pemanfaatan sumber daya alam dan geografis, peningkatan Indeks Pembangunan Manusia (IPM) dan mengembangkan kemampuan penguasaan kemajuan ilmu pengetahuan dan teknologi.

MANDIRI adalah mampu memanfaatkan potensi SDA yang melimpah dan keunggulan geografis melalui penguatan kapasitas sumber daya manusia, efisiensi dan efektivitas anggaran, serta penguasaan teknologi informasi, sehingga bermanfaat sebesar-besarnya untuk kesejahteraan masyarakat.

Pembangunan diarahkan secara terintegrasi dan seimbang yakni: pembangunan ekonomi yang berorientasi kepada peningkatan pendapatan masyarakat, tumbuhnya perekonomian dan kesejahteraan masyarakat; menjamin terciptanya rasa aman, nyaman dan damai serta terwujudnya solidaritas yang harmonis di antara semua lapisan masyarakat dan pemangku kepentingan dengan mengedepankan nilai-nilai kearifan lokal sehingga menjamin tetap terpeliharanya kelestarian fungsi lingkungan dan produktivitas ekosistem.

Berdasarkan pernyataan visi di atas dengan beberapa elemen pokok visi yang terkait maka dapat digambarkan hubungan antara elemen visi yang digambarkan sebagai berikut :



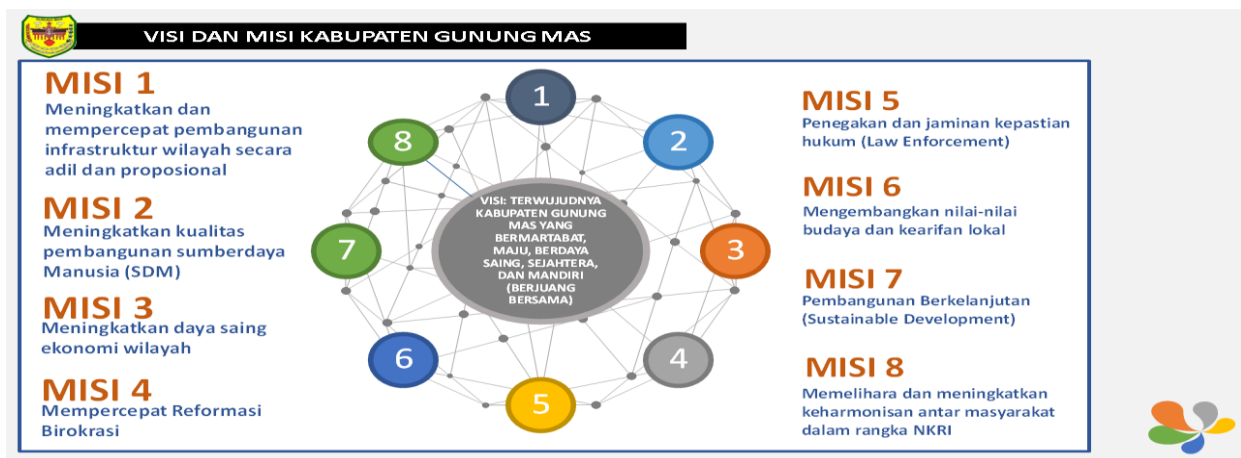
MISI

Memperhatikan visi serta perubahan paradigma dan kondisi yang akan dihadapi pada masa yang akan datang, maka dalam upaya mewujudkan Visi pembangunan Kabupaten Gunung Mas Tahun 2019-2024, Misi pembangunan sebagai berikut:

1. Meningkatkan Dan Mempercepat Pembangunan Infrastruktur Wilayah Secara Adil dan Proporsional
Melalui misi ini, pembangunan infrastruktur wilayah berupa prasarana dan sarana untuk mendukung kepentingan publik dan pengembangan kegiatan sosial, ekonomi dan budaya masyarakat yang optimal dan berkelanjutan.
2. Meningkatkan Kualitas Pembangunan Sumberdaya Manusia (SDM)
Melalui misi ini, pembangunan SDM diarahkan untuk meningkatkan standar kualitas pendidikan dan kesehatan masyarakat, meningkatkan ketahanan mental dan spritual warga, meningkatkan kualitas SDM aparatur pemerintah dan kalangan swasta.
3. Meningkatkan Daya Saing Ekonomi Wilayah
Melalui misi ini, akan meningkatkan pendapatan dan kesejahteraan masyarakat melalui peningkatan daya saing ekonomi masyarakat berbasis potensi unggulan daerah baik yang bersifat investasi maupun ekstraktif dengan tetap mengedepankan aspek kelestarian lingkungan dan legalitas usaha.
4. Mempercepat Reformasi Birokrasi
Melalui misi ini akan diwujudkan tata kelola pemerintahan yang baik (good governance), transparan dan akuntabel berbasis teknologi informasi guna meningkatkan pelayanan publik yang optimal.
5. Penegakan dan Jaminan Kepastian Hukum (*Low Enforcement*)
Misi ini diwujudkan dengan menciptakan rasa aman dan nyaman bagi segenap komponen masyarakat dalam berbagai aspek kegiatan berusaha atau bekerja baik di bidang

- pertambangan (investor dan tambang rakyat) dan bidang kehutanan (pengusaha HPH dan usaha masyarakat) dan bidang lainnya.
6. Mengembangkan Nilai-Nilai Budaya dan Kearifan Lokal
Pengembangan nilai-nilai budaya dan kearifan lokal sebagai bagian tata pergaulan hidup masyarakat yang harmonis dengan tata pergaulan hidup masyarakat yang harmonis dengan tata pergaulan hidup masyarakat dalam bingkai Huma Betang dan falsafah Belum Bahadat.
 7. Pembangunan Berkelanjutan (*Sustainable Development*)
Melalui misi ini kebijakan pembangunan daerah selalu diarahkan pada keseimbangan aspek pembangunan ekonomi, sosial dan ekologi.
 8. Memelihara dan Meningkatkan Keharmonisan Antar Masyarakat Dalam Rangka NKRI
Misi ini diperuntukan untuk menjaga keharmonisan antar masyarakat dengan dilandasi nilai-nilai keagamaan yang toleran, budaya lokal dan penengakkan supremasi hukum yang berkeadilan dalam rangka NKRI.

Berdasarkan visi dan penjelasan misi di atas maka keterkaitan antara visi dan misi dapat dilihat pada gambar sebagai berikut :



Gambar di atas menunjukkan bahwa visi, misi RPJMD Kabupaten Gunung Mas merupakan sebuah langkah baru dalam rangka percepatan pembangunan dan kesejahteraan masyarakat.

Dengan melihat perkembangan, kondisi Kabupaten Gunung Mas, potensi unggulan daerah, dan merujuk pada adanya konsep SMART CITY maka terdapat 3 konsep pembangunan Kabupaten Gunung Mas yang akan dilakukan yaitu :

Smart Agro

Smart agro merupakan pengembangan dalam bidang pertanian dari konvensional menjadi lebih modern. Dengan hadirnya sentuhan teknologi dan inovasi dalam bidang pertanian sehingga pertanian di Kabupaten Gunung Mas dapat lebih produktif dan berdaya saing.

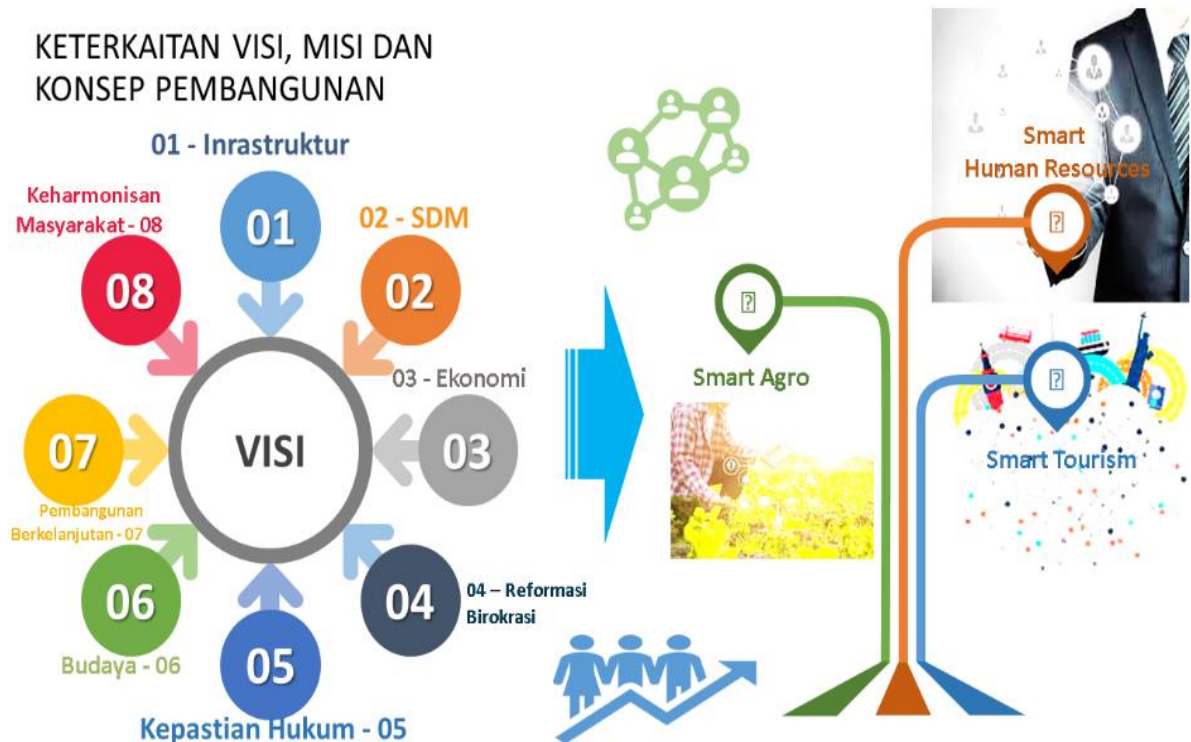
Smart Human Resources

Kualitas SDM merupakan salah satu penentu keberhasilan dalam pembangunan daerah, kualitas SDM yang berdaya saing mampu meningkatkan penyerapan tenaga kerja, sehingga pendapatan dan kesejahteraan masyarakat meningkat. Menindaklanjuti hal tersebut, perlu adanya pengelolaan sumber daya (tenaga kerja) yang dikembangkan dalam sistem yang SMART. Dengan *smart human resources* diciptakan untuk memaksimalkan setiap secara efektif, sehingga tujuan bersama dapat tercapai. Dengan *smart human resource* diharapkan mampu mendesain sebuah sistem pengembangan *Human Resources* yang nantinya dapat dimanfaatkan dalam industri-industri yang sedang berkembang, khususnya di wilayah Kabupaten Gunung Mas.

Smart Tourism

Dengan perkembangan Teknologi Informasi (TI) yang sangat cepat maka hal ini harus mampu dimanfaatkan juga dalam pengembangan potensi-potensi pariwisata daerah. Dalam industri pariwisata telah menciptakan lingkungan baru dalam dunia pariwisata platform *Information and Communication Technology (ICT)* terintegrasi. Platform tersebut mengintegrasikan peran teknologi informasi dalam memberikan informasi dan layanan yang efisien untuk wisatawan.

Dengan ketiga (3) konsep di atas harus mampu dikaitkan dengan capaian visi dan misi, sebagai bentuk implementasi secara riil akan dilaksanakan dalam pembangunan jangka menengah. Keterkaitan 3 (tiga) konsep dengan visi dan misi pembangunan jangka menengah dalam periode 2019-2024 dapat dilihat pada gambar berikut ini.



TUJUAN DAN SASARAN

Tujuan adalah pernyataan-pernyataan tentang hal-hal yang perlu dilakukan untuk mencapai visi, melaksanakan misi dengan menjawab isu strategis daerah dan permasalahan pembangunan. Sasaran adalah hasil yang diharapkan dari suatu tujuan yang diformulasikan secara terukur, spesifik, mudah dicapai, rasional, untuk dapat dilaksanakan dalam jangka waktu 5 (lima) tahun ke depan. Merujuk dari berbagai penjelasan di atas dan berdasarkan visi dan misi Kepala Daerah terpilih maka dirumuskan tujuan dan indikator beserta target sebagai berikut :

Rumusan Tujuan dan Indikator Makro Pembangunan Kabupaten Gunung Mas Tahun 2019-2024

Visi : Terwujudnya Kabupaten Gunung yang bermartabat, maju, berdaya saing, sejahtera dan mandiri (BERJUANG BERSAMA)	Indikator	Data Awal	Kondisi Akhir
Misi/Tujuan			
Misi 1 : Meningkatkan dan mempercepat pembangunan infrastruktur wilayah secara adil dan proposional			
Membangun dan meningkatkan infastruktur dasar wilayah	Persentase luas kawasan kumuh	NA	17,5
Misi 2 ; Meningkatkan kualitas pembangunan sumber daya manusia (SDM)			
Meningkatkan meningkatnya daya saing SDM	IPM	69,95	74,89
	IPG	92,00 (2015)	95
Misi 3 : meningkatnya daya saing ekonomi wilayah			
Meningkatkan pertumbuhan ekonomi daerah	LPE	6,93	8,2
Misi 4 : Mempercepat reformasi birokrasi			
Meningkatkan tata kelola pemerintah yang profesional, bersih dan akuntabel	Indeks reformasi birokrasi	NA	66
Misi 5 : Penengakan dan jaminan kepastian hukum (Law Enforcement)			
Meningkatkan keamanan dan ketertiban di kalangan masyarakat	Angka kriminalitas	159,2 (2016)	41,73
Misi 6 : Mengembangkan nilai-nilai budaya dan kearifan lokal			
Meningkatkan pelestarian budaya daerah	Persentase budaya daerah yang sudah ditetapkan menjadi warisan budaya	NA	100
Misi 7 : Pembangunan berkelanjutan (sustainable Development)			
Meningkatkan kualitas lingkungan hidup	Indeks kualitas lingkungan hidup	NA	75,75

Sumber : Bappedalitbang Kabupaten Gunung Mas

Merujuk dari berbagai penjelasan di atas dan berdasarkan visi dan misi Kepala Daerah terpilih maka sasaran beserta indikator pada tiap tujuan yang dijabarkan sebagai berikut :

Tujuan 1 : Membangun dan meningkatkan infrastruktur dasar wilayah

Infrastruktur merupakan salah satu pendukung dalam pembangunan daerah. Pembangunan infrastruktur Kabupaten Gunung Mas bertujuan untuk melengkapi dan mendukung aktivitas masyarakat, terutama mendukung untuk peningkatan perekonomian masyarakat. Beberapa infrastruktur yang ingin ditekankan adalah dengan pembangunan seperti pemeliharaan jalan dan jembatan, sanitasi, penyediaan air baku, perumahan dan pemukiman yang layak, dsb. Untuk mencapai tujuan dilakukan melalui sasaran sebagai berikut :

➤ Meningkatnya prasarana dan sarana perekonomian wilayah, pencapaian sasaran ini dapat diukur dengan indikator persentase desa yang terhubung dengan jalan pusat kecamatan dalam kondisi baik, persentase rumah tangga bersanitasi, persentase rumah tangga yang terakses air bersih, dan rasio elektrifikasi.

Tujuan 2 : Meningkatkan daya saing SDM

Peningkatan kualitas sumber daya manusia mutlak harus dilakukan karena dengan kualitas sumber daya manusia yang berkualitas dapat memberikan *multiplier effect* terhadap pembangunan perekonomian, untuk memaksimalkan pembangunan daerah Kabupaten Gunung Mas. Tujuan ini dicapai dengan sasaran sebagai berikut:

➤ Meningkatnya akses dan kualitas pendidikan, keberhasilan sasaran ini dapat diukur dengan indikator rata-rata lama sekolah dan harapan lama sekolah.

➤ Meningkatnya derajat kesehatan masyarakat, keberhasilan sasaran ini dapat diukur dengan indikator angka harapan hidup

➤ Meningkatnya peran perempuan dalam pembangunan, keberhasilan sasaran ini dapat diukur dengan indikator Indeks Pemberdayaan Gender (IPG)

Tujuan 3 : Meningkatkan pertumbuhan ekonomi

Ekonomi merupakan salah satu penunjang yang cukup krusial dalam pembangunan daerah. Perekonomian Kabupaten Gunung Mas cukup mempunyai pergerakan yang baik, hal ini terlihat dengan adanya pembangunan infrastruktur ekonomi bagi masyarakat kecil. Kesejahteraan sosial adalah keadaan dimana masyarakat memperoleh kebutuhan material, spritual dan sosial secara baik, sehingga bisa hidup layak dan mampu untuk mengembangkan potensi yang mereka miliki secara maksimal. Dengan begitu, fungsi sosial sebagai manusia dapat terpenuhi. Penanaman modal atau investasi sudah diketahui memiliki peran penting bagi kemajuan daerah. Hal ini dikarenakan investasi merupakan salah satu sektor yang dapat dijadikan sebagai andalan dalam meningkatkan pendapatan asli daerah (PAD). Dengan adanya investasi turut membentuk jalannya kegiatan perekonomian sehari-hari. Perkembangan investasi di suatu daerah merupakan salah satu indikator kemajuan pertumbuhan ekonomi di daerah tersebut. Investasi yang dilakukan secara tepat dapat mendukung peningkatan kesejahteraan dan sosial masyarakat. Menindaklanjuti hal ini tujuan dicapai dengan sasaran sebagai berikut :

➤ Meningkatnya perekonomian masyarakat. Keberhasilan sasaran ini dapat diukur dengan penurunan nilai indikator kemiskinan.

➤ Meningkatkan pemerataan pendapatan masyarakat. Keberhasilan sasaran ini diukur dengan indikator Pengeluaran Perkapita, Indeks Gini.

➤ Meningkatnya penyerapan tenaga kerja. Keberhasilan sasaran ini diukur dengan penurunan nilai indikator Tingkat Pengangguran Terbuka.

- Meningkatnya kualitas daya saing investasi daerah. Keberhasilan sasaran ini diukur dengan Tingkat Pertumbuhan Nilai Investasi.
- Meningkatnya sektor unggulan daerah. Keberhasilan sasaran ini dapat diukur dengan indikator PDRB sektor pertanian (Milyar Rp).
- Mengembangkan potensi pariwisata daerah berbasis budaya lokal dan wisata alam (*ekotourism*). Keberhasilan sasaran ini dapat diukur dengan indikator PDRB sektor pariwisata (Milyar Rp).

Tujuan 4 : Meningkatkan tata kelola pemerintah yang profesional, bersih dan akuntabel *Good and clean governance* memiliki pengertian segala hal yang berkaitan dengan tindakan atau yang bersifat mengarahkan, mengendalikan, atau memengaruhi urusan *public* untuk mewujudkan nilai-nilai tersebut dalam kehidupan sehari-hari. Tujuan meningkatnya tata kelola pemerintah yang baik dan bersih ini dicapai dengan sasaran sebagai berikut :

- Meningkatnya akuntabilitas kinerja dan keuangan. Keberhasilan sasaran ini diukur dengan nilai SAKIP dan Opini BPK.
- Meningkatnya kualitas pelayanan publik. Pencapaian tersebut dapat diukur dengan Indeks Kepuasan Masyarakat.

Tujuan 5 : Meningkatkan keamanan dan ketertiban di kalangan masyarakat
Lingkungan yang aman dan nyaman merupakan salah satu kebutuhan hidup masyarakat untuk dapat menjalankan aktivitasnya dengan baik. Lingkungan yang aman dan nyaman memberikan dampak yang cukup bagi kesejahteraan masyarakat. Bahkan rendahnya tingkat kriminalitas mampu mengindikasikan tingkat kebahagiaan masyarakat. Mengingat pentingnya hal ini, dalam pencapaian tujuan dilaksanakan melalui sasaran sebagai berikut:

- Meningkatnya akuntabilitas kinerja dan keuangan. Keberhasilan sasaran ini diukur dengan indikator persentase penurunan jumlah pelanggaran perda.

Tujuan 6 : Meningkatkan pelestarian budaya daerah
Mengembangkan sosial budaya masyarakat Kabupaten Gunung Mas khususnya terkait dengan pelestarian budaya adat dayak sebagai bagian kekayaan budaya nasional dan sendi-sendi tatanan pergaulan hidup masyarakat Kabupaten Gunung Mas.

Selain itu diharapkan hal ini dapat memperkuat kelembagaan adat untuk memelihara nilai-nilai lokal masyarakat adat serta memelihara situs-situs bersejarah sebagai potensi wisata alam dan wisata sejarah. Agar tujuan tercapai maka dilaksanakan melalui sasaran sebagai berikut:

- Meningkatnya pengelolaan budaya daerah sebagai potensi wisata alam dan wisata sejarah. Pencapaian sasaran ini dapat diukur dengan indikator jumlah event penyelenggaraan budaya daerah.

Tujuan 7 : Meningkatkan Kualitas Lingkungan Hidup.
Lingkungan menjadi salah satu bagian dari kehidupan manusia, yang perlu dijaga dan dilestarikan. Pembangunan yang dilakukan saat ini harus diiringi dan mempertimbangkan aspek lingkungan hidup. Hal ini dilakukan agar kelangsungan dan kelestarian alam dalam keseimbangan pembangunan dapat terjaga, sehingga pembangunan tidak hanya dapat dirasakan pada saat ini namun sampai masa yang akan datang. Agar tujuan ini tercapai maka dilaksanakan melalui sasaran sebagai berikut:

- Menurunnya pencemaran lingkungan. Keberhasilan sasaran ini dapat diukur dengan indikator indeks kualitas air, indeks kualitas udara dan indeks kualitas tutupan lahan.


Berdasarkan data dari Badan Kepegawaian dan Pengembangan Sumber Daya Manusia (BKPSDM) Kabupaten Gunung Mas, pada tahun 2021 jumlah Aparatur Sipil Negara (ASN) di Sekretariat DPRD Kabupaten Gunung Mas sebanyak 25 pegawai terdiri dari pegawai Laki-laki dan Pegawai Perempuan.

Sedangkan untuk jumlah anggota DPRD Kabupaten Gunung Mas periode 2019 – 2024 sebanyak 25 orang terdiri dari 13 orang Laki-laki dan 12 orang perempuan. Kedua puluh lima orang tersebut tersebar kedalam 9 (Sembilan) fraksi dan Partai Demokrasi Indonesia Perjuangan (PDI Perjuangan) memperoleh suara terbanyak dan mendapatkan 7 kursi.


Anggota DPRD Kabupaten Gunung Mas Periode 2019 – 2024 diketuai oleh Akerman Sahidar dari fraksi PDI Perjuangan. Jabatan Wakil Ketua I Binartha dari fraksi Partai Golkar dan Wakil Ketua II Neni Yuliani, S.S.T.Pel dari Fraksi Partai Demokrat. Data susunan anggota DPRD Kabupaten Gunung Mas berdasarkan Partai adalah sebagai berikut :



1. Akerman Sahidar
2. Drs. H. Gumer
3. Nomi Aprilia, S.Hut
4. Lily Rusnikasi, S.Sos
5. Elvi Esie, S.Sos
6. Sri Yeni. A.Md




1. Binartha
2. Hj. Siti Hilmia, SE
3. Iceu Purnamasari, S.IP
4. Carles Frenki
5. Yuniwa, SH
6. Punding S. Merang, S.Sos., MM




1. Neni Yuliani, S.Sos., T.Pel
2. Untung Jaya Bangas
3. Cici Susilawati




1. Dewi Sari
2. Sahriah, S.Pd




1. Evandi, S.Pd
2. Riantoe



1. Pdt. Rayaniati Djangkan, M..Th., MTh
2. Drs. H. Gumer



1. Polie L. Mihing, S.Pd



1. Arit S. Bajau, SE



1. Espriadi

Badan Pendapatan Daerah Kabupaten Gunung Mas menargetkan Pendapatan Daerah pada tahun 2022 berjumlah Rp. 1.020.517.963.446,00 dan realisasinya Rp. 1.084.208.729.386.50 atau sebesar 106,24%

Tabel 1. Data Penerimaan Pendapatan Daerah Kabupaten Gunung Mas Tahun 2022

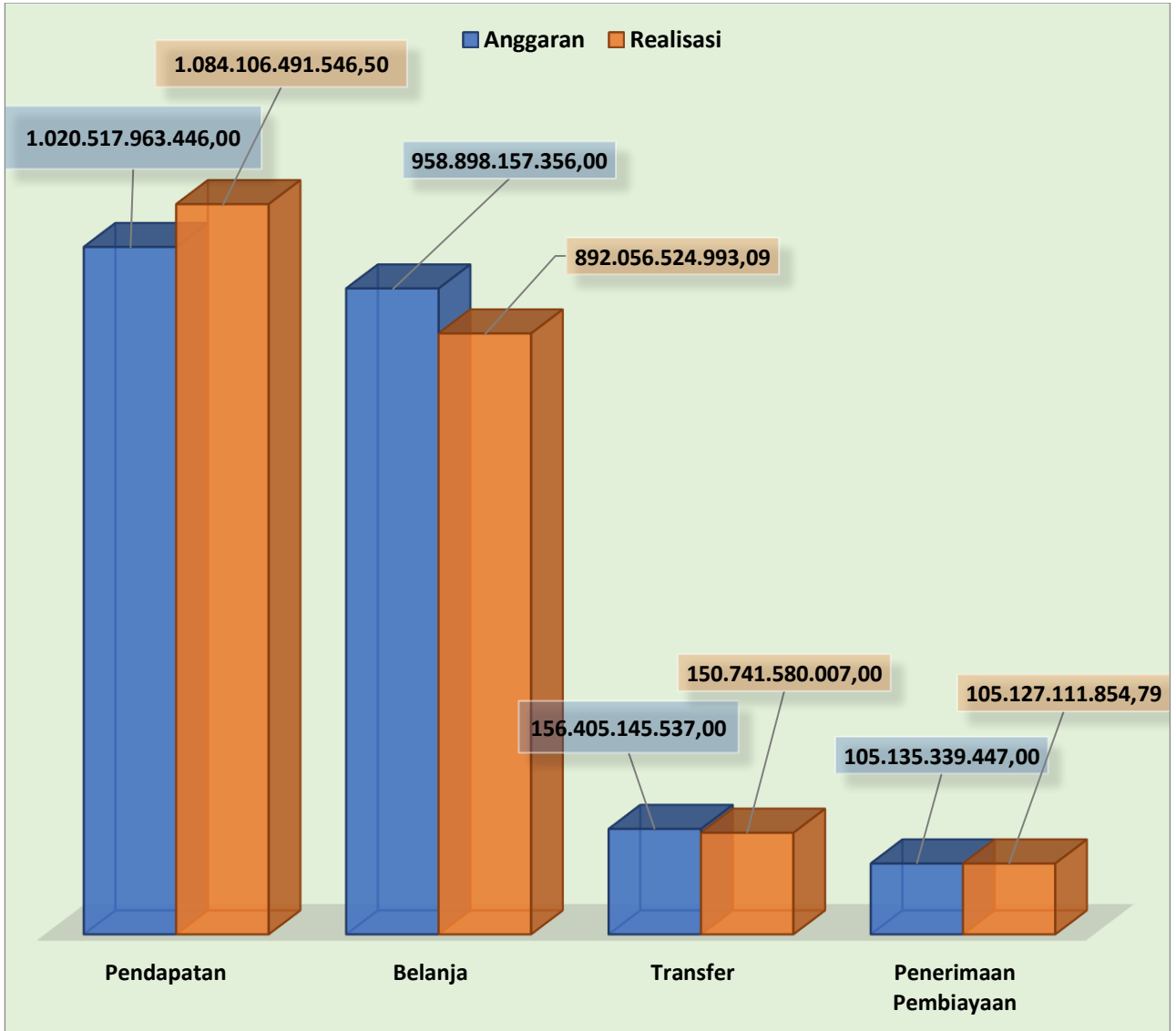
URAIAN JENIS PENERIMAAN	TARGET	REALISASI	%
PENDAPATAN DAERAH	1,020,517,963,446,00	1,084,208,729,386,50	106,24
PENDAPATAN ASLI DAERAH	82,708,881,108,00	78,215,754,701,85	94,57
PAJAK DAERAH	48,100,000,000,00	30,959,702,645,00	64,37
RETRIBUSI DAERAH	4,394,080,000,00	4,510,815,060,00	102,66
Retribusi Jasa Umum	1,207,000,000,00	1,340,236,929,00	111,04
Retribusi Jasa Usaha	1,803,080,000,00	1,893,788,400,00	105,03
Retribusi Pemakaian Kekayaan Daerah	1,433,080,000,00	1,480,488,400,00	103,31
Retribusi Perijinan Tertentu	1,384,000,000,00	1,276,789,731,00	92,25
HASIL PENGELOLAAN KEKAYAAN DAERAH YANG DIPISAHKAN	12,797,801,108,00	12,683,801,108,00	99,81
LAIN-LAIN PENDAPATAN ASLI DAERAH YANG SAH	17,507,000,000,00	30,061,435,888,86	171,71
PENDAPATAN TRANSFER	936,178,002,336,00	1,004,509,070,028,64	107,30
PENDAPATAN TRANSFER PEMERINTAH PUSAT	902,890,366,176,00	956,543,075,157,00	105,94
Dana Perimbangan	808,353,411,176,00	862,506,852,437,00	106,70
Dana Transfer Umum-Dana Bagi Hasil (DBH)	91,255,005,000,00	161,543,797,129,00	177,02
Dana Alokasi Umum (DAU)	508,293,210,070,00	508,244,499,070,00	99,99
Dana Alokasi Khusus (DAK) Fisik	104,638,479,200,00	97,735,626,106,00	93,00
Dana Alokasi Khusus (Dak Non Fisik)*	104,166,716,906,00	94,982,980,141,00	91,18
Dana Insentif Daerah	3,821,039,000,00	3,821,039,720,00	100,00
Dana Desa	90,715,916,000,00	90,215,183,720,00	99,45
Pendapatan Bagi Hasil Pajak	33,287,636,160,00	47,965,994,871,64	144,10
LAIN-LAIN PENDAPATAN DAERAH YANG SAH	1,631,080,002,00	1,483,904,656,00	90,98

Sumber : Badan Pendapatan Daerah Kabupaten Gunung Mas

BADAN KEUANGAN DAN ASET DAERAH

Realisasi Anggaran Pendapatan dan Belanja Daerah (APBD) Kabupaten Gunung Mas untuk tahun yang berakhir sampai dengan 31 Desember 2022 dapat dilihat dari tabel berikut.

Diagram 1. Realisasi Anggaran Pendapatan dan Belanja Daerah Tahun 2022

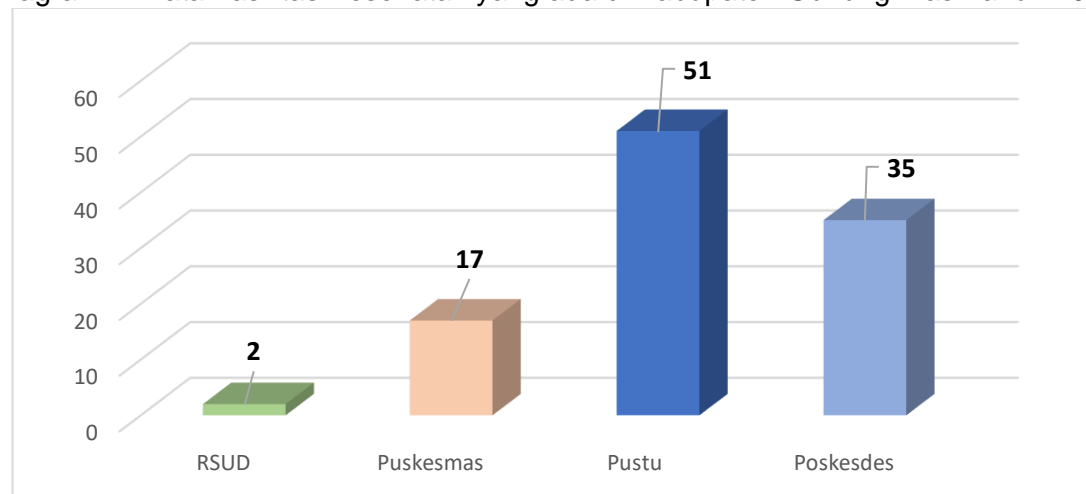


Sumber : Badan Keuangan dan Aset Daerah Kabupaten Gunung Mas

Tujuan Pembangunan nasional di bidang Kesehatan, secara jelas digariskan untuk tercapainya kemandirian masyarakat untuk memelihara dan memperbaiki keadaan kesehatannya, kemampuan masyarakat untuk menjangkau pelayanan kesehatan dan terciptanya lingkungan fisik dan social yang sehat. Kesehatan merupakan investasi bangsa untuk mendukung pembangunan ekonomi serta memiliki peran penting dalam upaya penanggulangan kemiskinan. Pembangunan kesehatan harus dipandang sebagai suatu investasi untuk meningkatkan kualitas sumber daya manusia sesuai Undang-Undang Nomor 36 Tahun 2009 tentang Kesehatan.

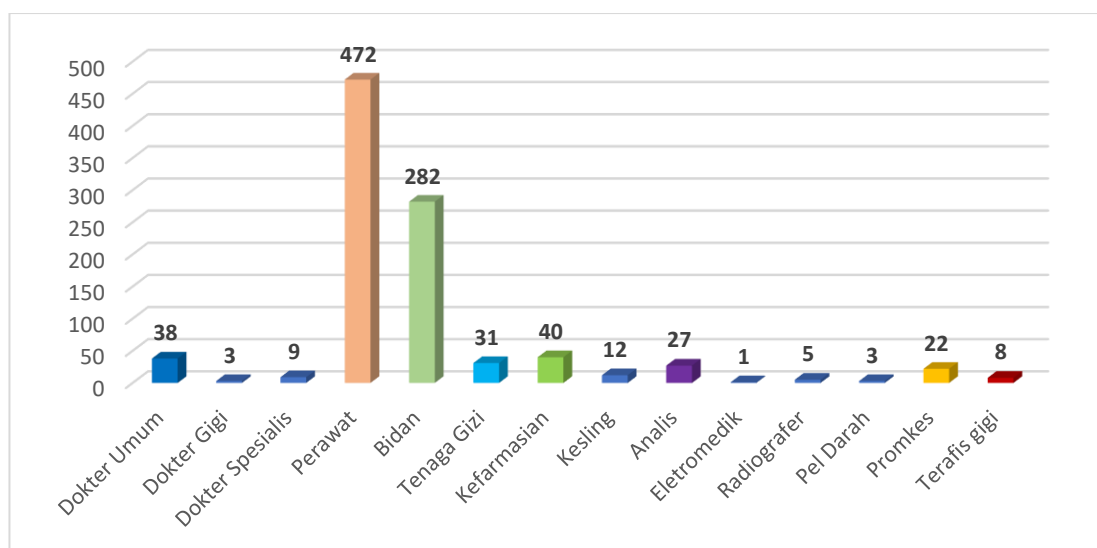
Untuk mencapai tujuan pembangunan kesehatan tersebut, Dinas Kesehatan Kabupaten Gunung Mas berupaya meningkatkan pelayanan kesehatan sampai kepada masyarakat di pelosok.

Diagram 2. Data Fasilitas Kesehatan yang ada di Kabupaten Gunung Mas Tahun 2022



Sumber : Dinas Kesehatan Kabupaten Gunung Mas

Diagram 3. Data Tenaga Kesehatan di Kabupaten Gunung Mas Tahun 2022



Sumber : Dinas Kesehatan Kabupaten Gunung Mas

Tabel 2. Data Apotik dan Toko Obat di Kabupaten Gunung Mas Tahun 2022

No	Kecamatan	Apotek (Unit)	Toko Obat (Unit)
1	Kurun	7	16
2	Tewah	3	5
3	Rungan	1	3
4	Manuhing	3	1
5	Mihing Raya	-	7
6	Rungan Barat	-	1
7	Kahayan Hulu Utara	-	3

Sumber : Dinas Kesehatan Kabupaten Gunung Mas

Tabel 3. 10 Kasus Penyakit terbanyak yang sudah ditangani pada Fasilitas Kesehatan Tahun 2022

No	Jenis/ Nama Penyakit	Jumlah Kasus
1.	Hipertensi	2.326
2.	Ispa	2.179
3.	Obs Febris	1.245
4.	Gastritis	1.212
5.	Penyakit pada system otot & jaringan pengikat (termasuk Rheumatik)	964
6.	Diare	562
7.	Penyakit Kulit & Alergi	539
8.	Diabetes Militus	418
9.	Gangguan Fsikotik/Jiwa lainnya	329
10.	Kecelakaan & Ruda Paksa	205

Sumber : Dinas Kesehatan Kabupaten Gunung Mas

Tabel 4. Status Fasilitas Kesehatan di Kabupaten Gunung Mas Tahun 2022

No	Fasilitas Kesehatan	Status	Jumlah
1	RSUD Kuala Kurun	Kelas C	
2	Rumah Sakit Pratama Tumbang Talaken	Kelas D	
3	Puskesmas	Perkotaan	2
		Pedesaan	10
		Terpencil	1
		Sangat Terpencil	4
4	Pustu	Perdesaan	37
		Terpencil	7
		Sangat Terpencil	7
5	Poskesdes	Perdesaan	20
		Terpencil	3
		Sangat Terpencil	12

Sumber : Dinas Kesehatan Kabupaten Gunung Mas

Tabel 5. Data Tenaga Kesehatan di RSUD Kuala Kurun dan RS Pratama Tumbang Talaken Tahun 2022

No	Tenaga Kesehatan di RSUD Kuala Kurun		Tenaga Kesehatan di RS Pratama Tumbang Talaken
1	Dokter Umum	15	4
2	Dokter Gigi	1	0
3	Dokter Spesialis	9	0
4	Perawat	103	28
5	Bidan	29	13
6	Tenaga Gizi	5	2
7	Tenaga Kefarmasian	16	5
8	Tenaga Kesling	2	0
9	Tenaga Analis	10	3
10	Tenaga Elektromedik	1	0
11	Tenaga Radiografer	4	1
12	Tenaga Teknisi Pelayanan Darah	3	0
13	Terafis gigi dan mulut	2	0
14	Perekam Medis dan Informasi Kesehatan	3	0

Diagram 4. Data Kelahiran Hidup dan Kunjungan Neonatal Tahun 2022

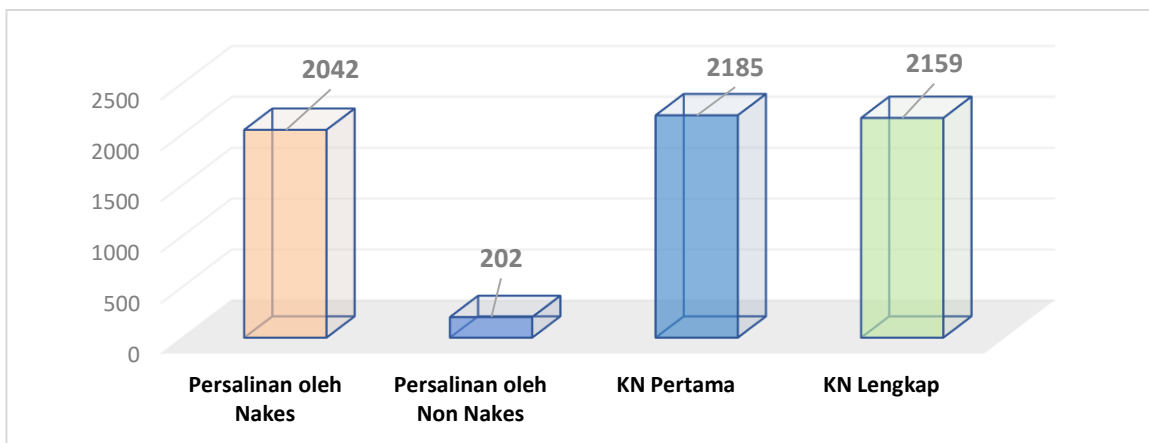
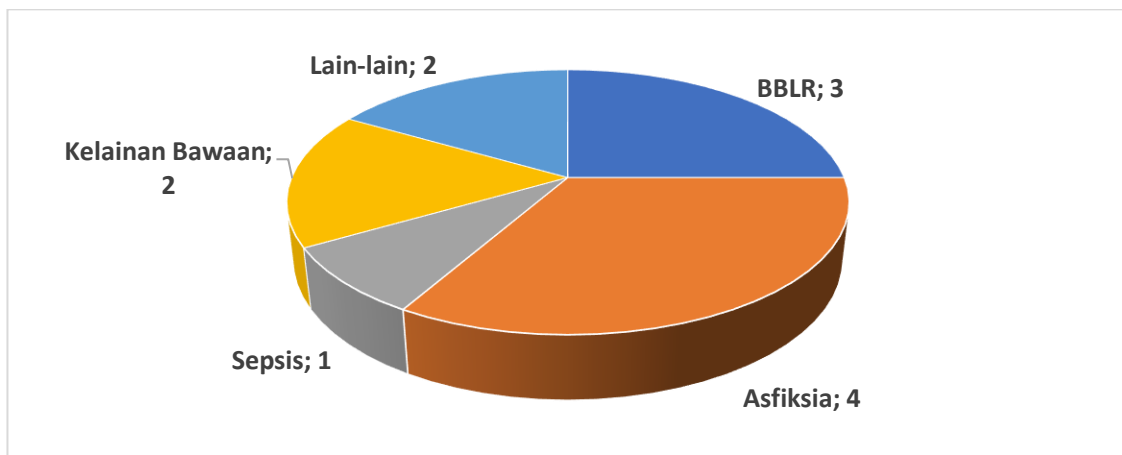


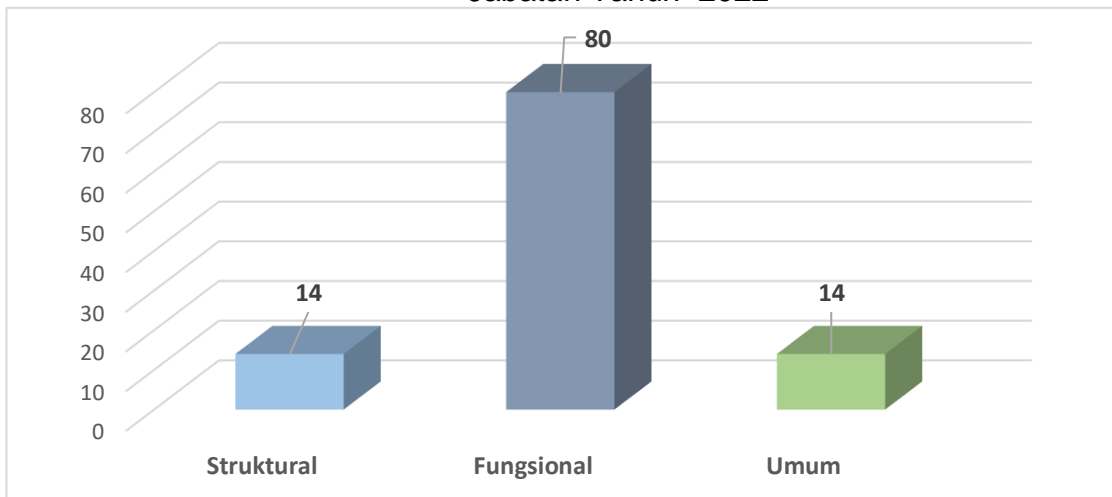
Diagram 5. Data Kematian Bayi (0-11 bulan) dan Penyebabnya Tahun 2022



Sumber : Dinas Kesehatan Kabupaten Gunung Mas

Dalam memberikan pelayanan kesehatan kepada masyarakat, RSUD Kuala Kurun Kabupaten Gunung Mas secara periodik wajib terakreditasi oleh komisi akreditasi rumah sakit, dimana saat ini telah lulus akreditasi versi Standar Nasional Akreditasi Rumah Sakit (SNAR) tingkat UTAMA (Bintang Empat) melalui sertifikat yang dikeluarkan oleh Komisi Akreditasi Rumah Sakit Nomor: KARS-SERT/1012/X/2019 tanggal 07 oktober 2019. Pada bulan Desember tahun 2020 untuk pelayanan rawat jalan sudah terintegrasi melalui Sistem Informasi Manajemen Rumah Sakit. Dan pada tahun 2022 dilakukan penambahan pembangunan ruang PICU dengan luas bangunan 498,8M², NICU dengan luas bangunan 712,5M², rehabilitasi ruang rawat Bougenvile (VIP) dan rehabilitasi beberapa selasar UPT RSUD Kuala Kurun.

Diagram 6. Data Pegawai di RSUD Kuala Kurun berdasarkan Jabatan Tahun 2022



Sumber : RSUD Kuala Kurun

Diagram 7. Data Tenaga Kesehatan yang ada di RSUD Kuala Kurun Tahun 2022

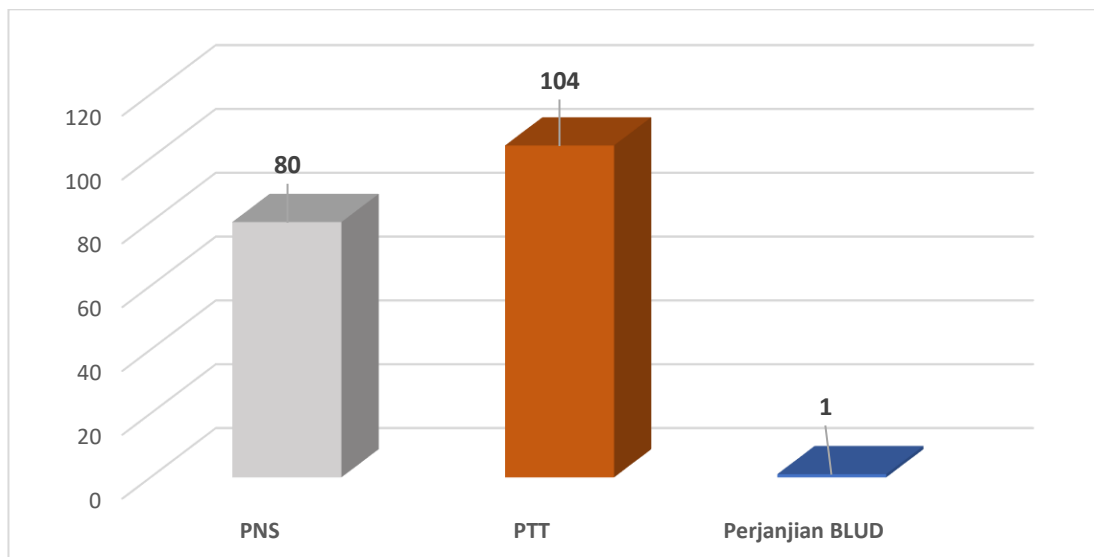


Diagram 8. Data Tenaga Non Kesehatan yang ada di RSUD Kuala Kurun Tahun 2022

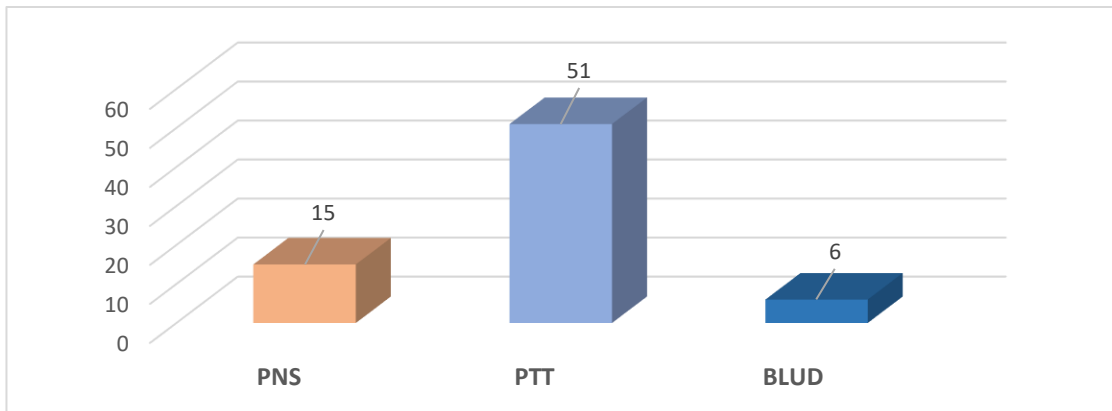


Diagram 9. Data Kunjungan Pasien di RSUD Kuala Kurun Tahun 2022

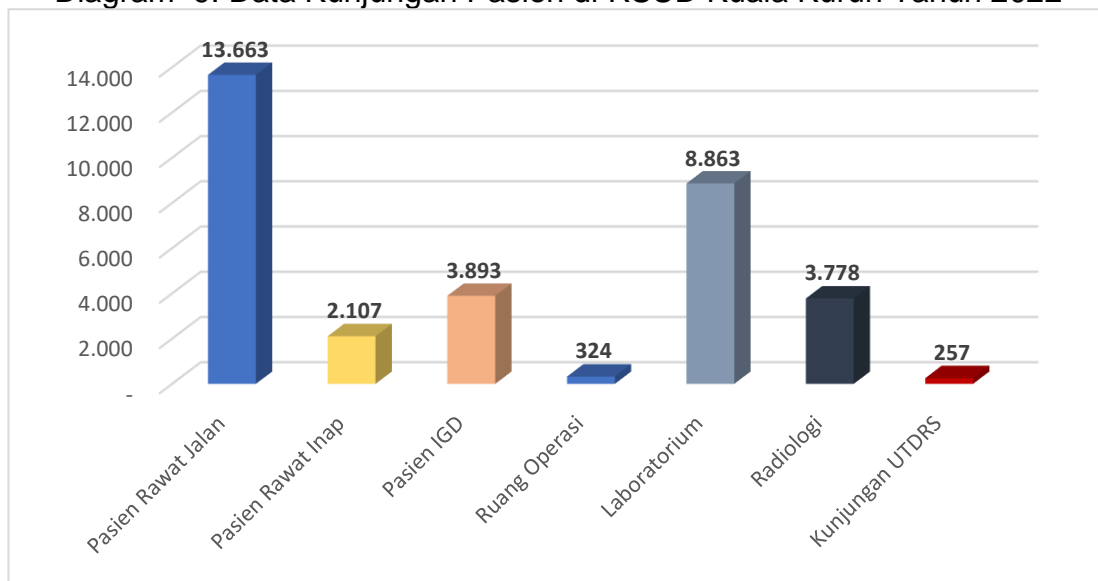
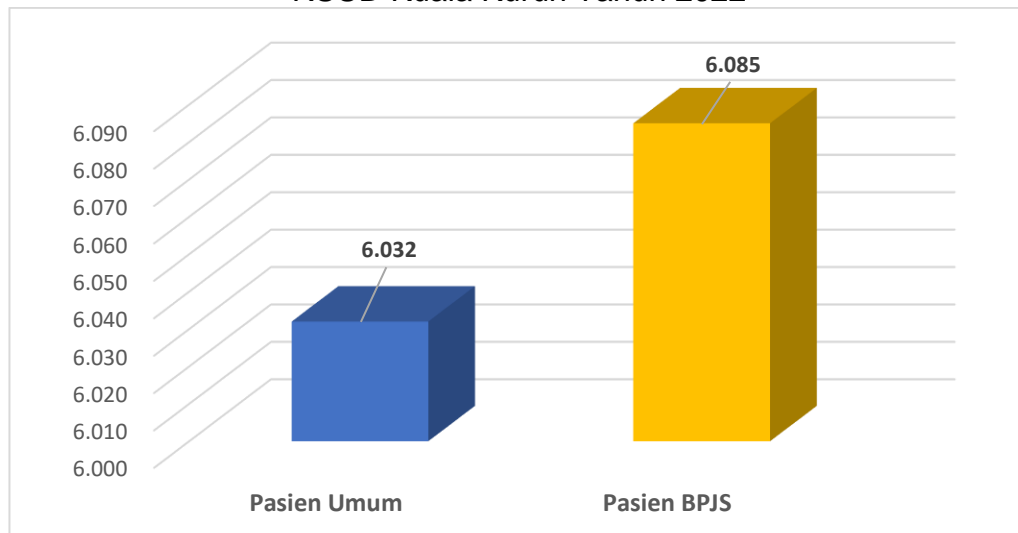


Diagram 10. Data Kunjungan Pasien Umum dan BPJS pada RSUD Kuala Kurun Tahun 2022



Sumber : RSUD Kuala Kurun

Diagram 11. Data 10 Penyakit terbanyak Rawat Inap di RSUD Kuala Kurun Tahun 2022

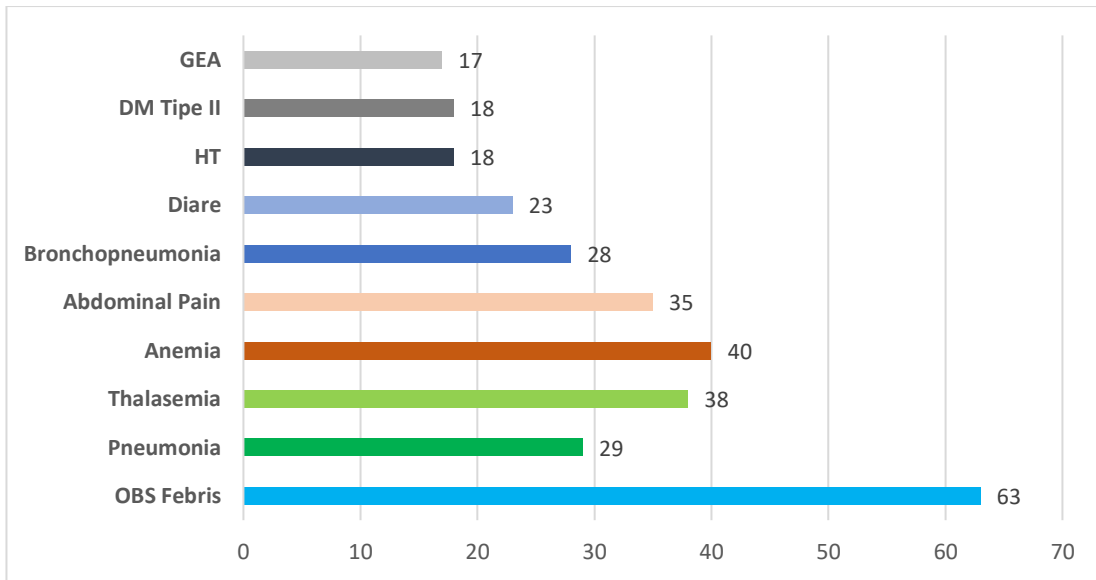


Diagram 12. Data Rujukan Pasien dari RSUD Kuala Kurun ke Rumah Sakit di Kalteng terbanyak Tahun 2022

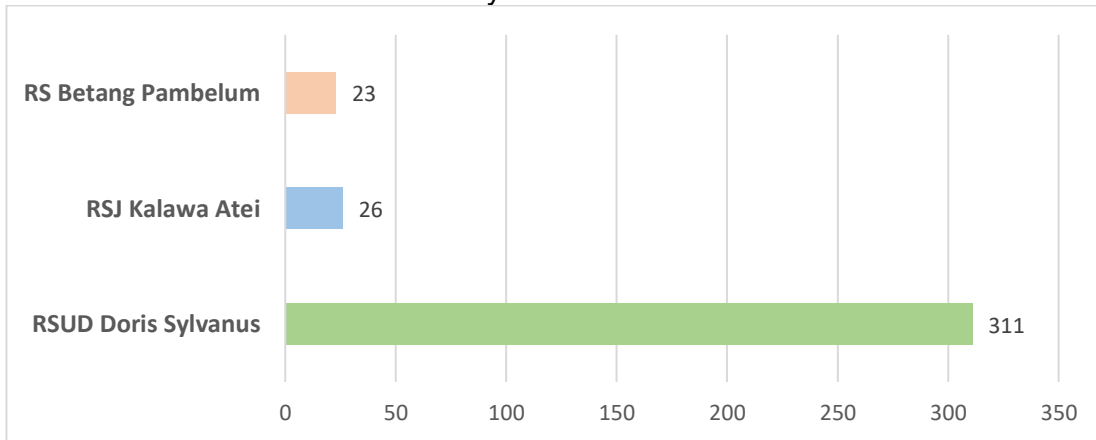
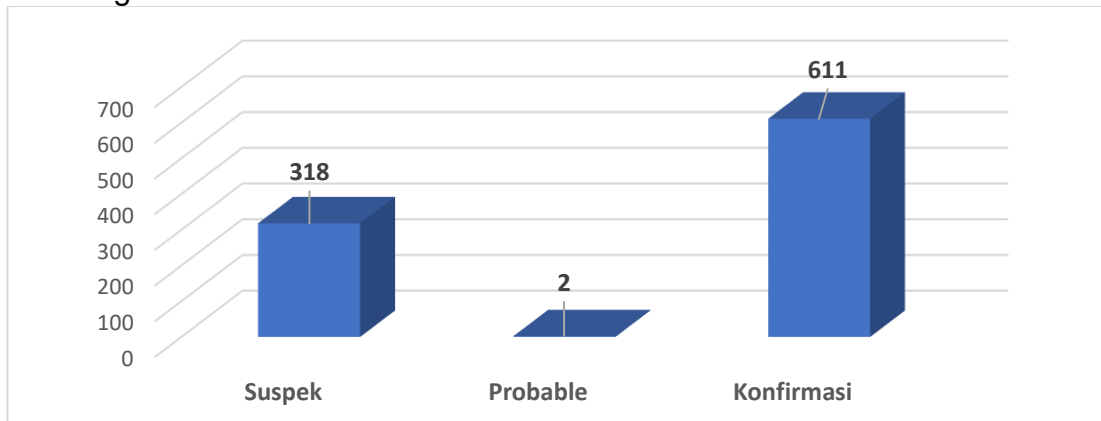


Diagram 13. Data Pasien Covid 19 di RSUD Kuala Kurun Tahun 2022



Sumber : RSUD Kuala Kurun

Tabel 6. Kapasitas Tempat Tidur Rumah Sakit yang diberikan untuk mempermudah pelayanan kepada masyarakat meliputi :

NO	RUANGAN		VIP	KELAS I	KELAS II	KELAS III	TOTAL
1	DAHLIA	Tempat Tidur	1	1	7	8	17
2	ALAMANDA	Tempat Tidur	1	2	4	7	14
3	BOUGENVILLE	Tempat Tidur	5	5	0	0	10
4	KEMUNING	Kamar	0	0	0	3	3
5	NUSA INDAH	Tempat Tidur	5				5
	PICU	Tempat Tidur	2				2
6	ICU	Tempat Tidur	6				6
	NICU	Tempat Tidur	2				2
7	LAVENDER	Lavender 1	3				3
		Lavender 2	7				7
	Ruang Rawat Inap Khusus Dewasa	Kelas III	23				23
8	IGD (IW)	Tempat Tidur					
9	PERINATAL	Inkubator	4				
		Box Bayi	6				

Sumber : RSUD Kuala Kurun

Jalan

Berdasarkan data Tahun 2022 dari Dinas Pekerjaan Umum Kabupaten Gunung Mas panjang jalan di Kabupaten Gunung Mas tercatat sepanjang 738,992 Km, dengan jenis Permukaan Aspal sepanjang 229,140 Km, Kerikil/Sirtu 116,212 Km, Perkerasan Beton /Jalan Beton 2,971 Km, Tanah 390,669 Km.

Dan bila dilihat dari kondisi jalan dengan kondisi Baik sepanjang 170,617 Km, dalam kondisi Sedang sepanjang 48,076 Km, dalam kondisi Rusak Ringan sepanjang 7,470 Km dan dalam kondisi Rusak Berat sepanjang 512,829 Km.

Diagram 14. Data Kondisi Jalan di Kabupaten Gunung Mas Tahun 2022

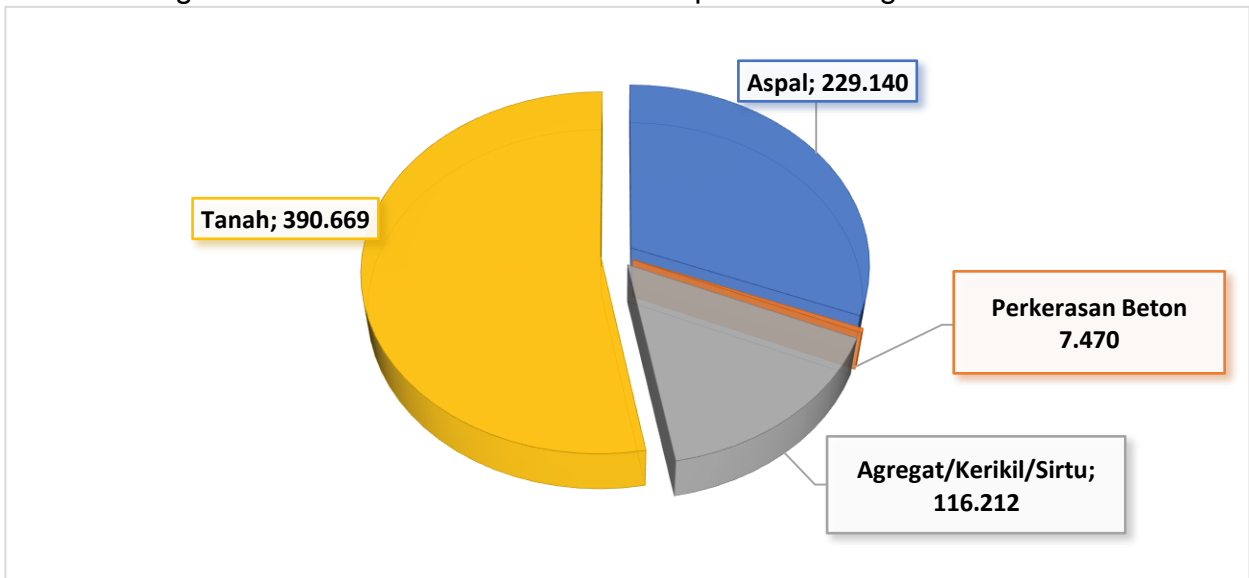
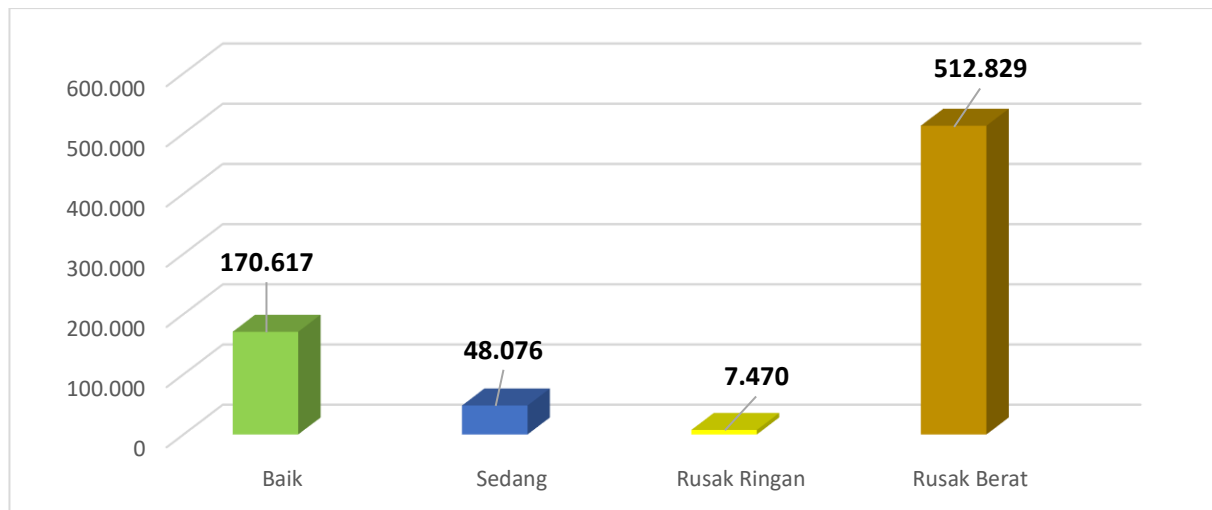


Diagram 15. Data Kondisi Jalan di Kabupaten Gunung Mas Tahun 2022



Sumber : Dinas Pekerjaan Umum Kabupaten Gunung Mas

Permukiman

Program bantuan rumah tidak layak huni merupakan program bantuan di bawah naungan Kementerian Pekerjaan Umum dan Pekerjaan rakyat (Kemen PUPR). Bantuan ini diberikan tidak dalam bentuk uang melainkan berupa bahan-bahan bangunan. Melalui Dinas Pekerjaan Umum Kabupaten Gunung Mas telah melaksanakan program bantuan rumah tidak layak huni sejak tahun 2017. Bantuan rumah tidak layak huni pada tahun 2021 di salurkan pada 5 (lima) Kecamatan yaitu Kecamatan Kurun, Kecamatan Mihing Raya, Kecamatan Rungan dan Kecamatan Kahayan Hulu Utara sebanyak 286 rumah. Kemudian tahun 2022 program bantuan rumah tidak layak huni telah disalurkan untuk di 3 (tiga) Kecamatan Kurun, Kecamatan Tewah dan Kecamatan Rungan Hulu sebanyak 123 unit rumah.

Tabel 7. Data Bantuan Rumah Tidak Layak Huni untuk Masyarakat di Kabupaten Gunung Mas Tahun 2021 - 2022

No	Lokasi	2021 (Unit)	2022 (Unit)
1	2	6	
1.	Kecamatan Kurun		
	Kel Tampang Tumbang Anjir	28	
	Kelurahan Kurun	16	15
	Desa Tanjung Riu	1	
	Desa Tewang Pajangan	30	
	Desa Tbg Tambirah	38	
2.	Kecamatan Mihing Raya		
	Desa Tuyun	21	
3.	Kecamatan Tewah		
	Kelurahan Tewah		11
	Tumbang Habaon		20
4.	Kecamatan Rungan		
	Desa Tumbang Jutuh	41	
5.	Kecamatan Manuhing		
	Tumbang Talaken	35	
6.	Kec. Kahayan Hulu Utara		
	Desa Tumbang Miri	31	
	Desa Dandang	45	
7.	Kecamatan Rungan Hulu		
	Desa Batu Puter		32
	Desa Sangal		24
	Desa Hantapang		21

Sumber : Dinas Pekerjaan Umum Kabupaten Gunung Mas

BADAN KEPEGAWAIAN DAN PENGEMBANGAN SUMBER DAYA MANUSIA

Berdasarkan Data dari Badan Kepegawaian dan Pengembangan Sumber Daya Manusia Kabupaten Gunung Mas Pegawai Negeri Sipil Daerah berjumlah 3.293 orang terdiri dari 1.388 Pegawai Perempuan dan 1.905 Pegawai Laki-laki yang bekerja baik pada Perangkat Daerah maupun yang bekerja di sebagai Tenaga Pendidik dan Tenaga Kesehatan. berdasarkan Tingkat Kepangkatan yang bekerja di Kabupaten Gunung Mas Tahun 2022 Golongan I berjumlah 4 (empat) orang, Golongan II berjumlah 390 (Tiga ratus sembilan puluh) orang, Golongan III berjumlah 2.125 (dua ribu seratus dua puluh lima) orang dan Golongan IV berjumlah 775 (tujuh ratus tujuh puluh lima) orang. Sedangkan untuk jumlah Pegawai Negeri Sipil Daerah berdasarkan tingkat pendidikan dan jenis kelamin pada tahun 2022 dapat dilihat dari tabel berikut ini :

Diagram 16. Jumlah PNS Daerah menurut Tingkat Pendidikan dan Jenis Kelamin di Kabupaten Gunung Mas Tahun 2022

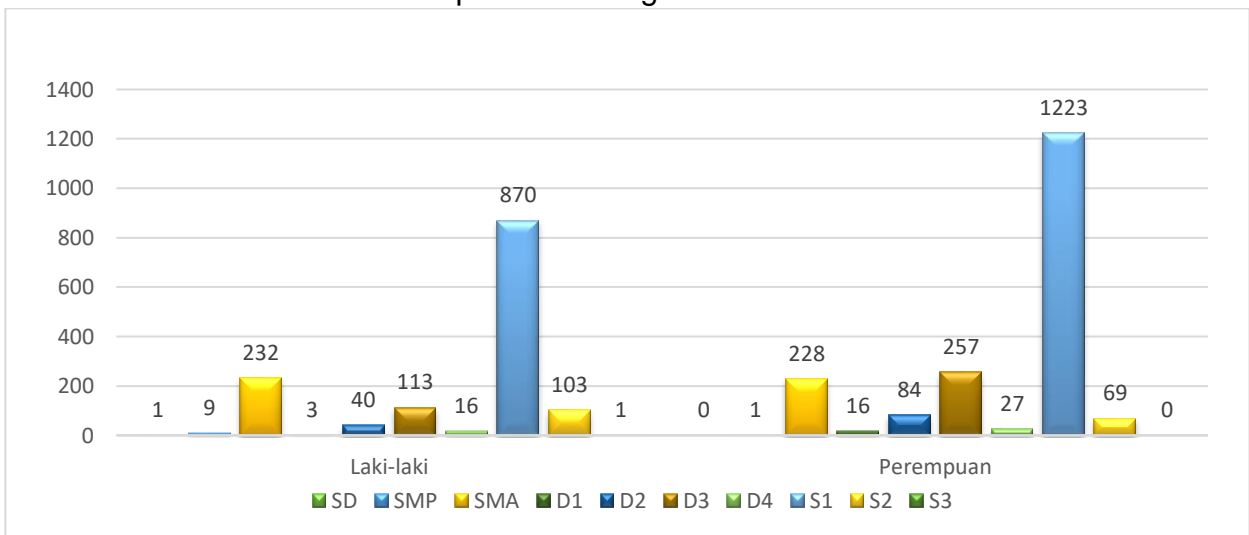


Diagram 17. Data PNS berdasarkan Jenis Jabatan dan Jenis Kelamin di Kabupaten Gunung Mas Tahun 2022

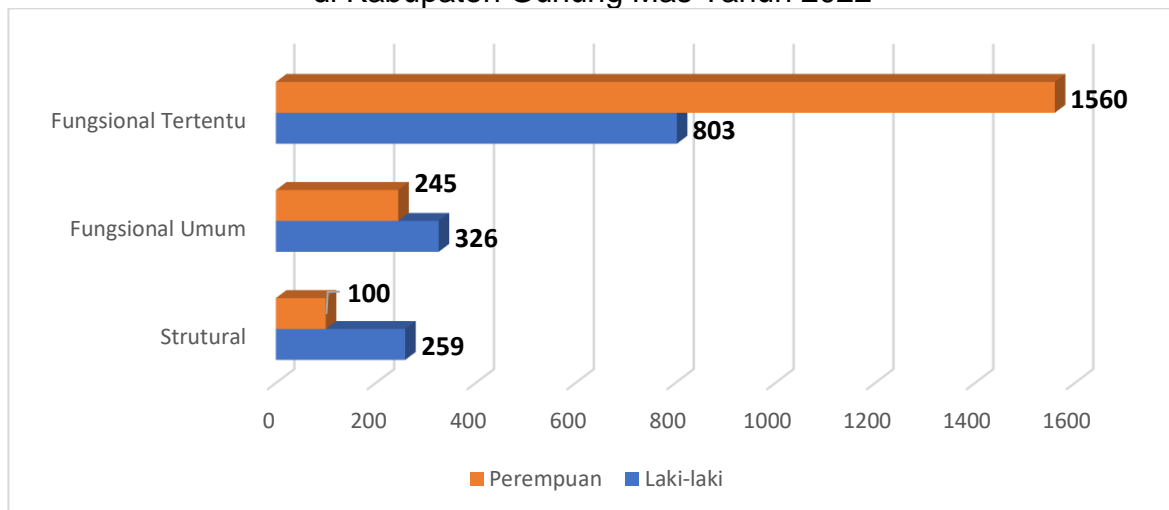


Diagram 18. Data PNS Daerah Berdasarkan Eselon dan Jenis Kelamin di Kabupaten Gunung Mas Tahun 2022

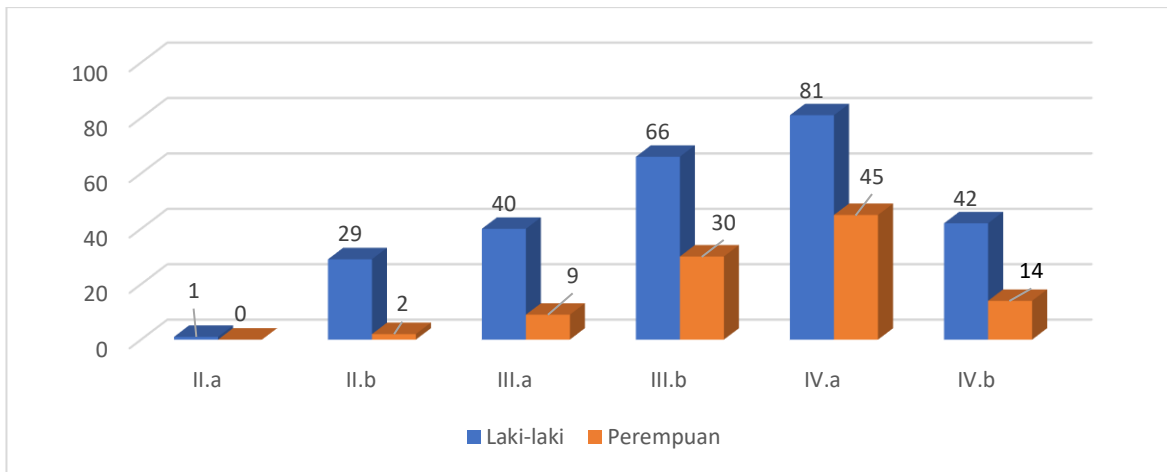


Diagram 19. Data pensiun janda/duda berdasarkan jenis pensiun di Kabupaten Gunung Mas Tahun 2022

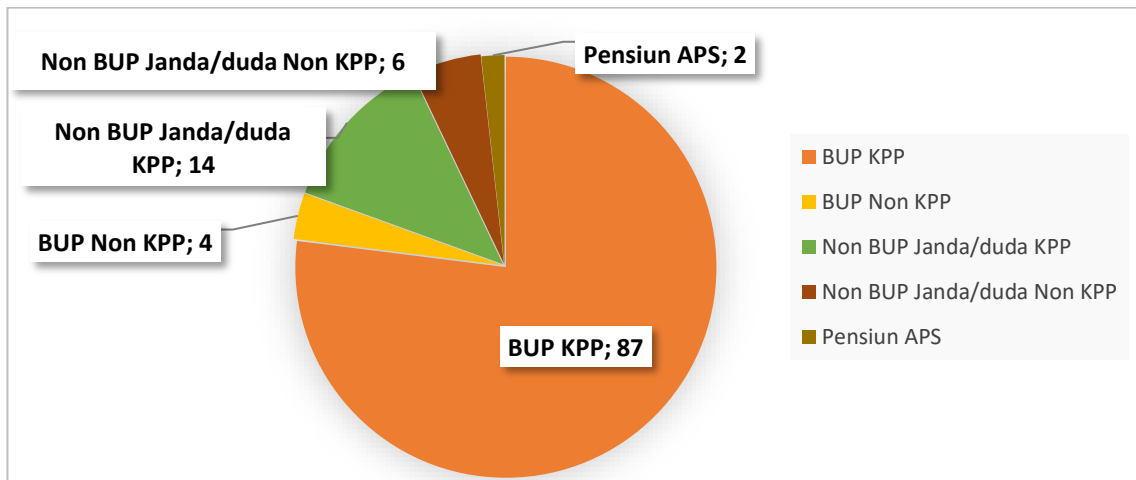
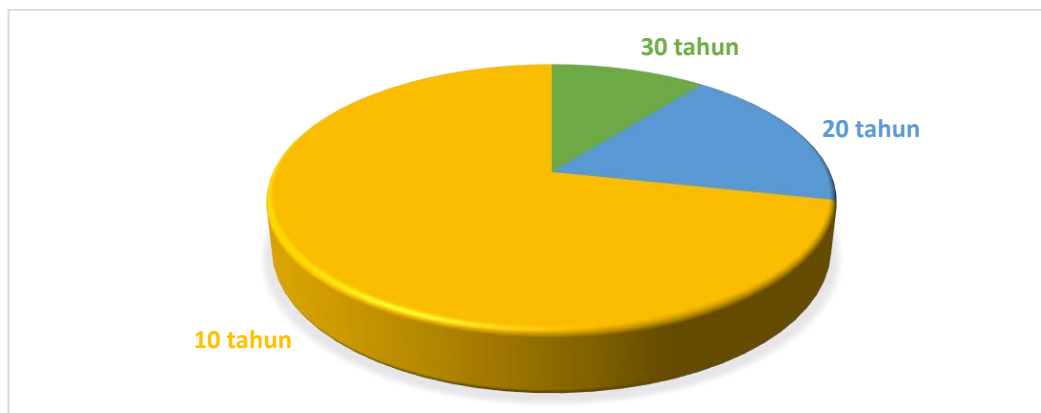


Diagram 20. Data PNS Penerima Satya Lencana Karya Satya di Kabupaten Gunung Mas Tahun 2022



Sumber : BKPSDM Kabupaten Gunung Mas

DINAS KEPENDUDUKAN DAN PENCATATAN SIPIL

Dinas Kependudukan dan Pencatatan Sipil mempunyai tugas dan melaksanakan fungsi penunjang urusan pemerintahan di bidang administrasi kependudukan yang menjadi kewenangan daerah. Berdasarkan fungsi tersebut Dinas Kependudukan dan Pencatatan Sipil Kabupaten Gunung Mas melakukan pencatatan jumlah penduduk yang ada di Kabupaten Gunung Mas tahun 2022 berdasarkan hasil dari pencatatan administrasi berjumlah 131.174 orang terdiri dari 68.724 orang laki-laki dan 62.450 orang perempuan.

Diagram 21. Data Penduduk di Kabupaten Gunung Mas Tahun 2022

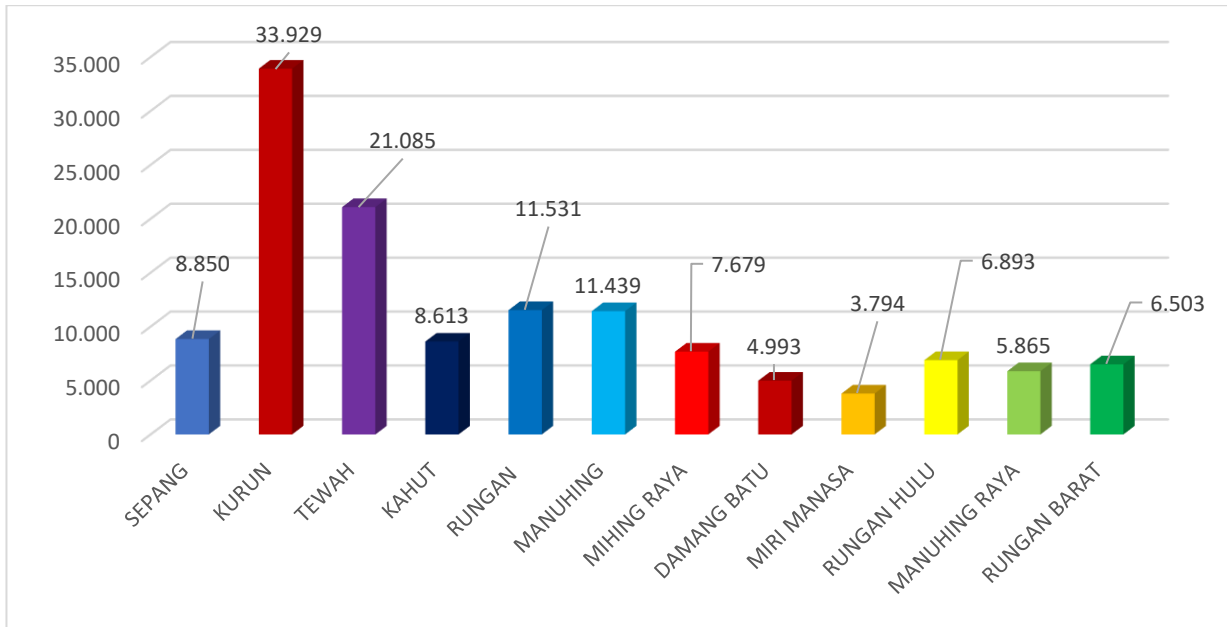
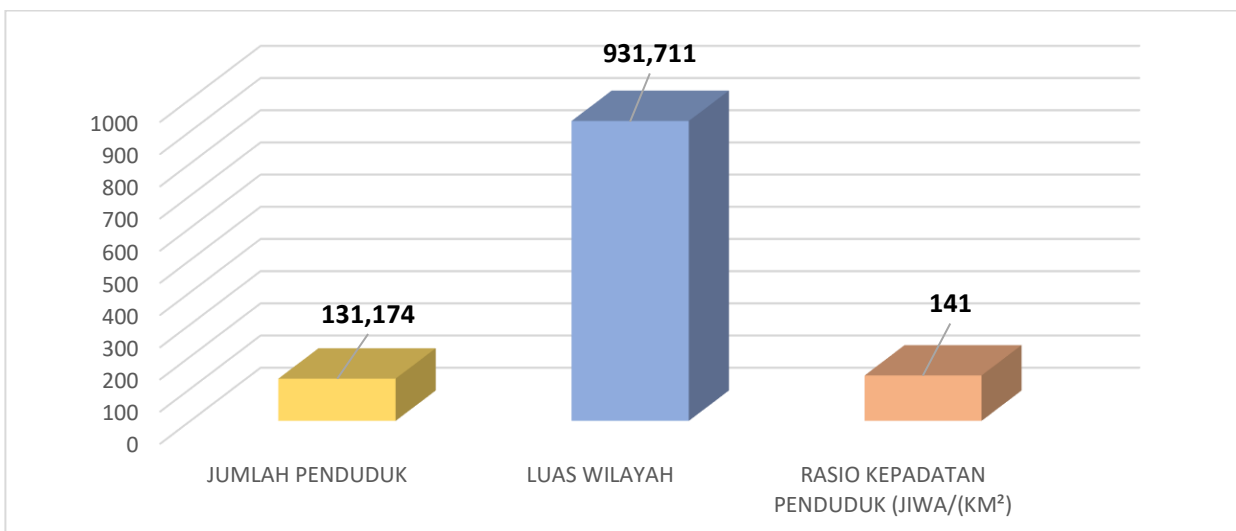


Diagram 22. Rasio Kepadatan Berdasarkan Jumlah Penduduk terhadap Luas Wilayah



Sumber: Dinas Kependudukan dan Pencatatan Sipil Kabupaten Gunung Mas

Diagram 23. Data Penduduk Wajib KTP-EL di Kabupaten Gunung Mas Tahun 2022

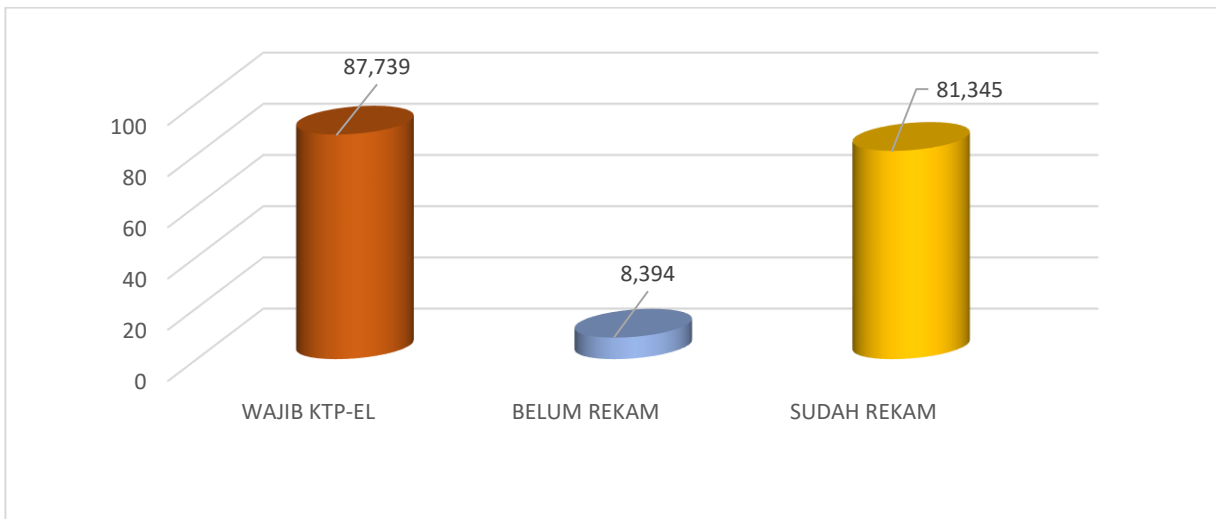


Diagram 24. Data Penduduk Wajib KTP-EL di Kabupaten Gunung Mas Tahun 2022

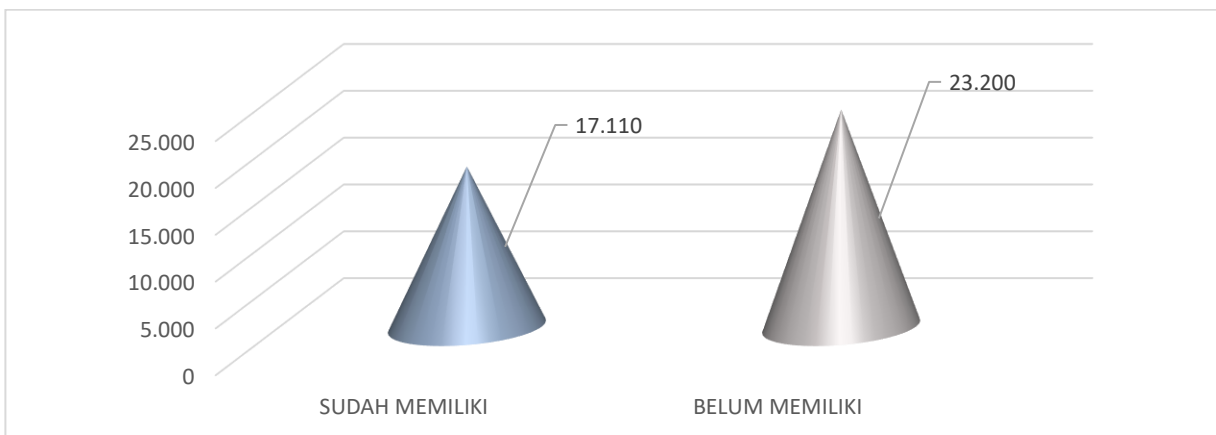
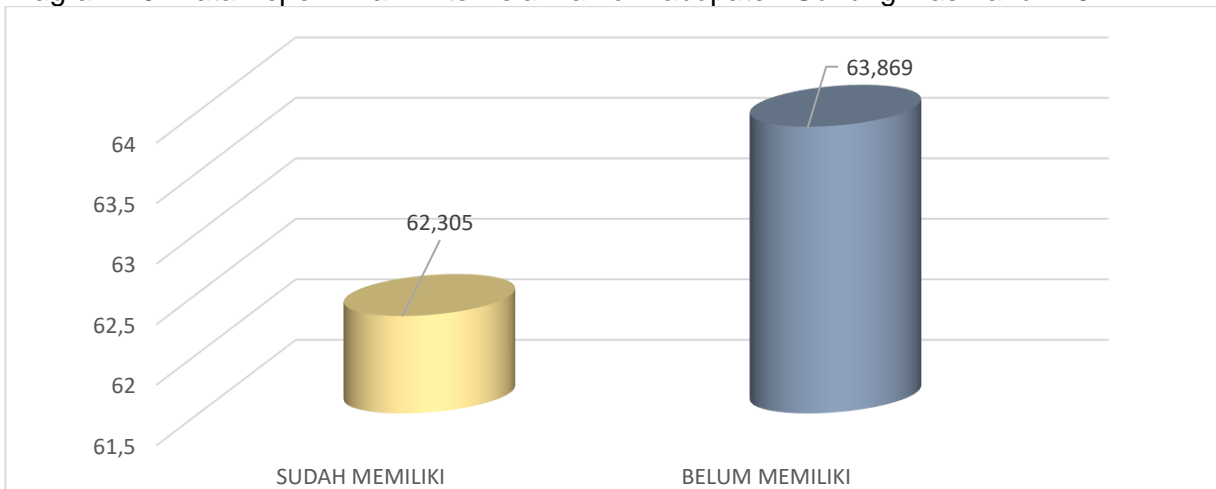


Diagram 25. Data Kepemilikan Akte Kelahiran di Kabupaten Gunung Mas Tahun 2022



Sumber : Dinas Kependudukan dan Pencatatan Sipil Kab. Gunung Mas

Diagram 26. Data Kepemilikan Akte Perkawinan di Kabupaten Gunung Mas Tahun 2022

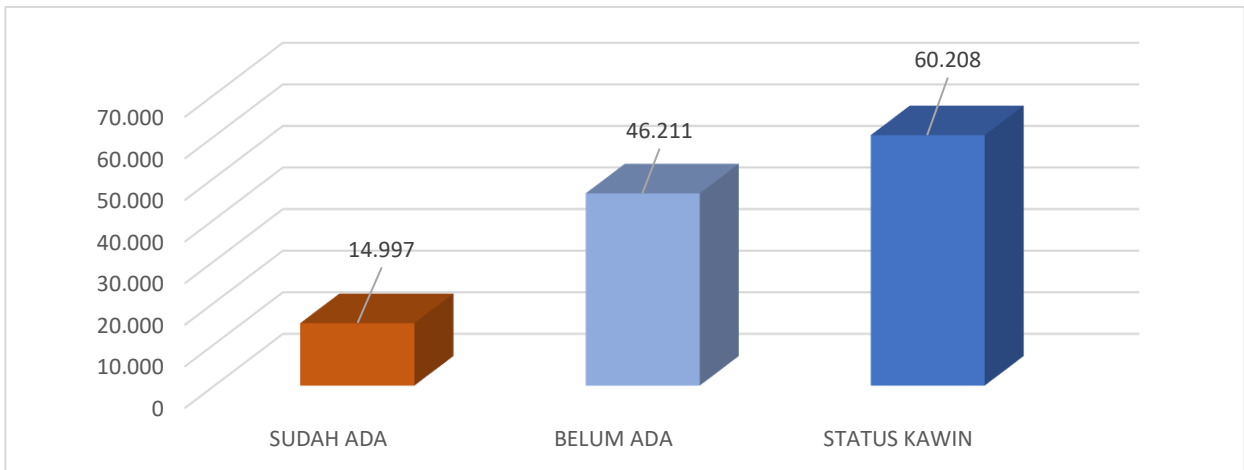


Diagram 27. Data Kepemilikan Akte Perceraian dan Status di Kabupaten Gunung Mas Tahun 2022

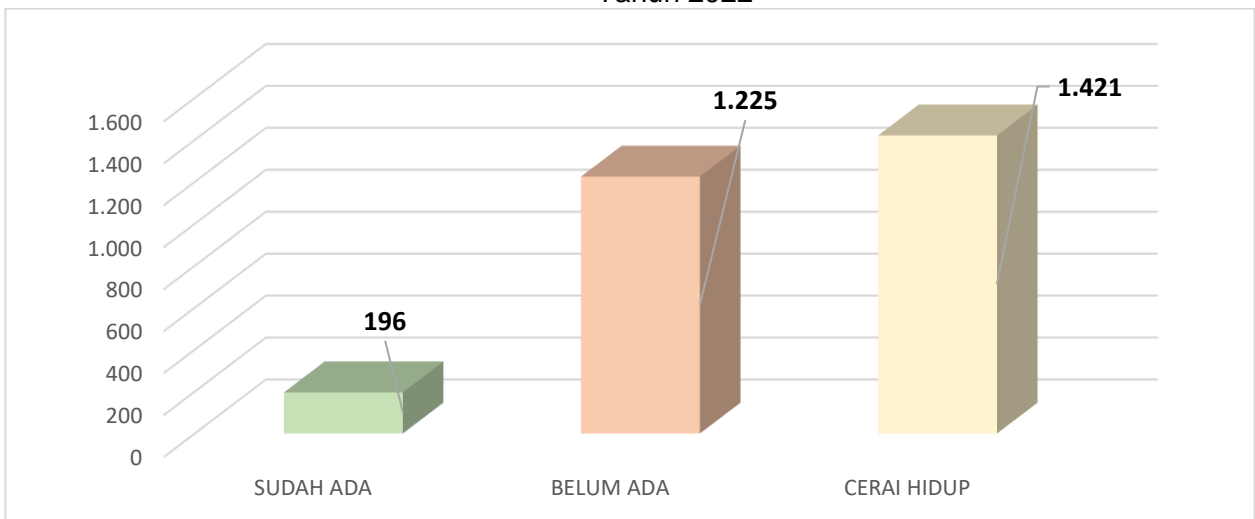
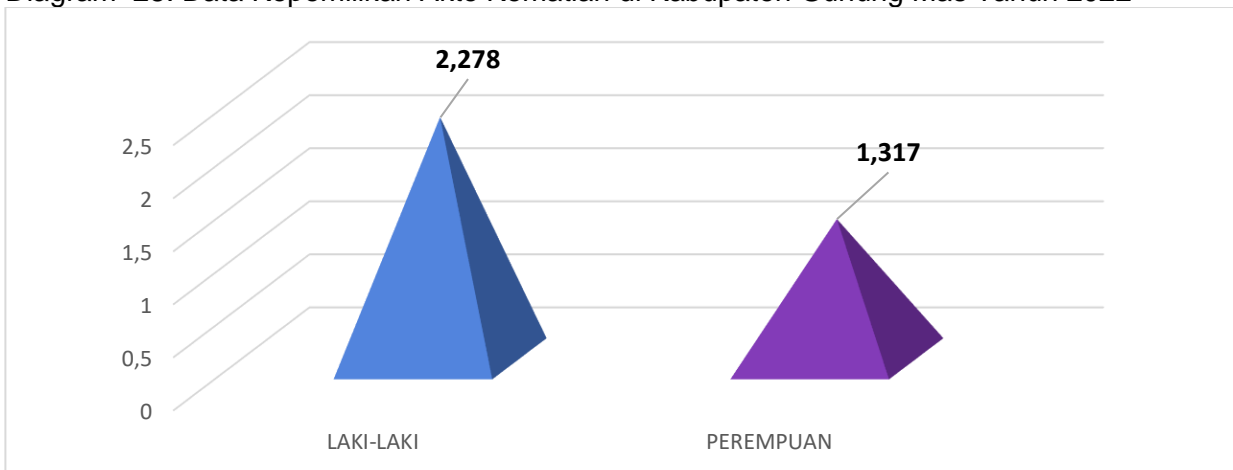


Diagram 28. Data Kepemilikan Akte Kematian di Kabupaten Gunung Mas Tahun 2022

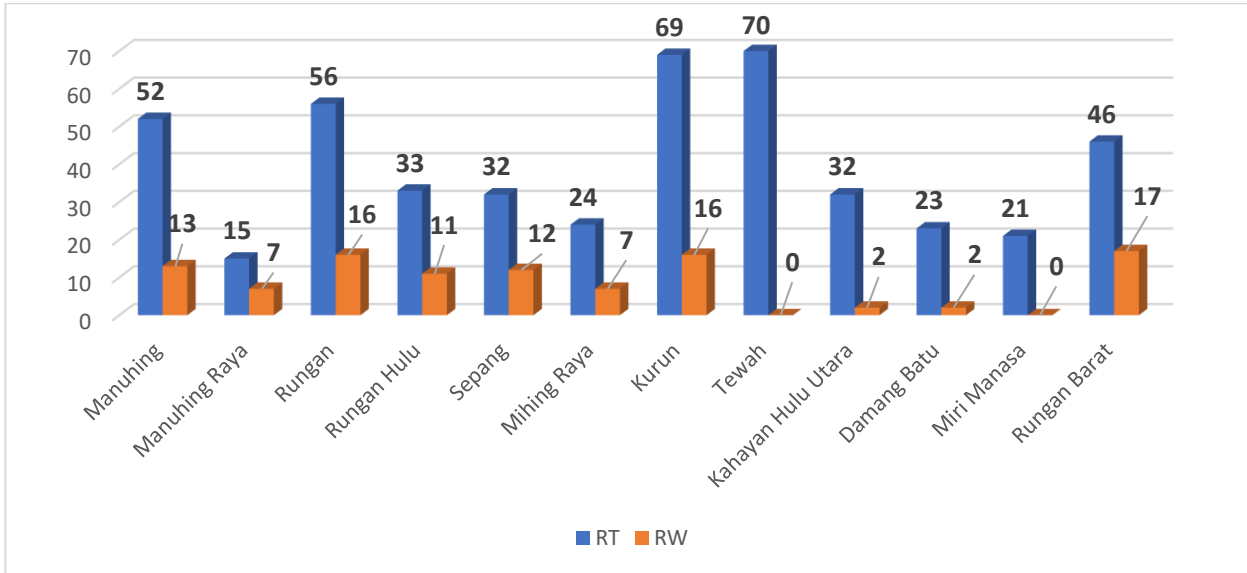


Sumber : Dinas Kependudukan dan Pencatatan Sipil Kabupaten Gunung Mas

DINAS PEMBERDAYAAN MASYARAKAT DAN DESA

Kabupaten Gunung Mas memiliki luas wilayah 10.804 Km² dengan jumlah Desa 114 dan 13 Kelurahan sedangkan jumlah keseluruhan Rukun Tetangga (RT) 473 dan Rukun Warga (RW) 103).

Diagram 29. Data RT dan RW di Kabupaten Gunung Mas Tahun 2022



Sumber : Dinas Pemberdayaan Masyarakat dan Desa Kabupaten Gunung Mas

Diagram 30. Data Luas Kecamatan (Km²) di Kabupaten Gunung Mas

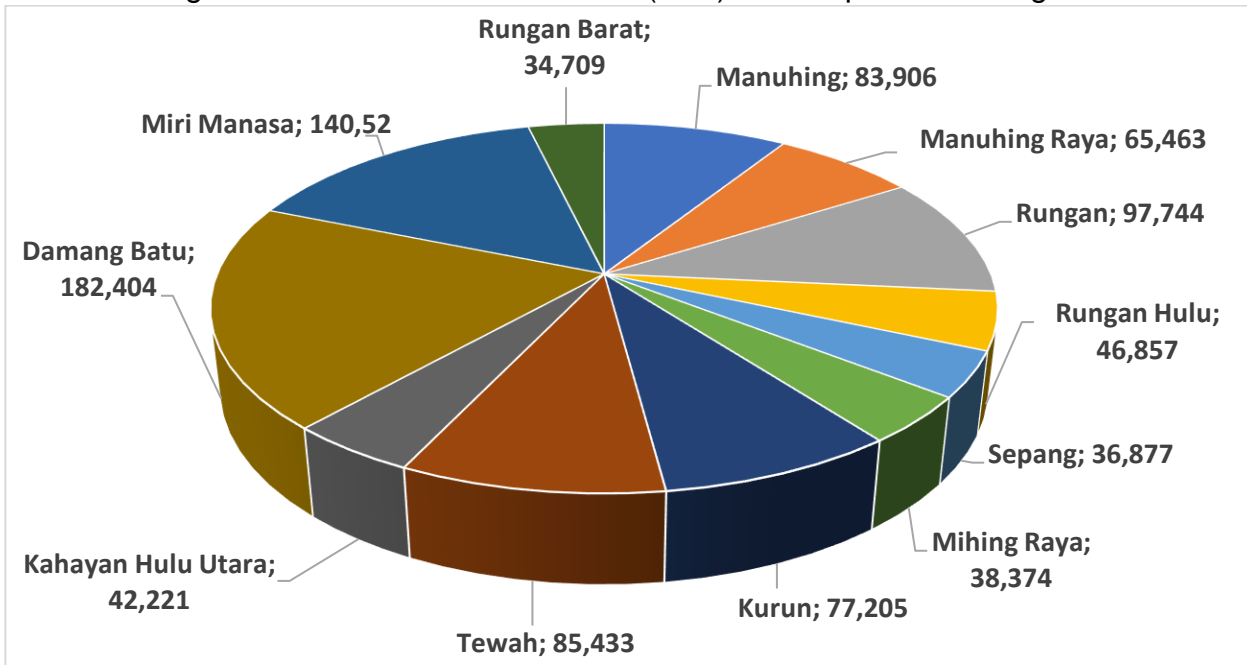
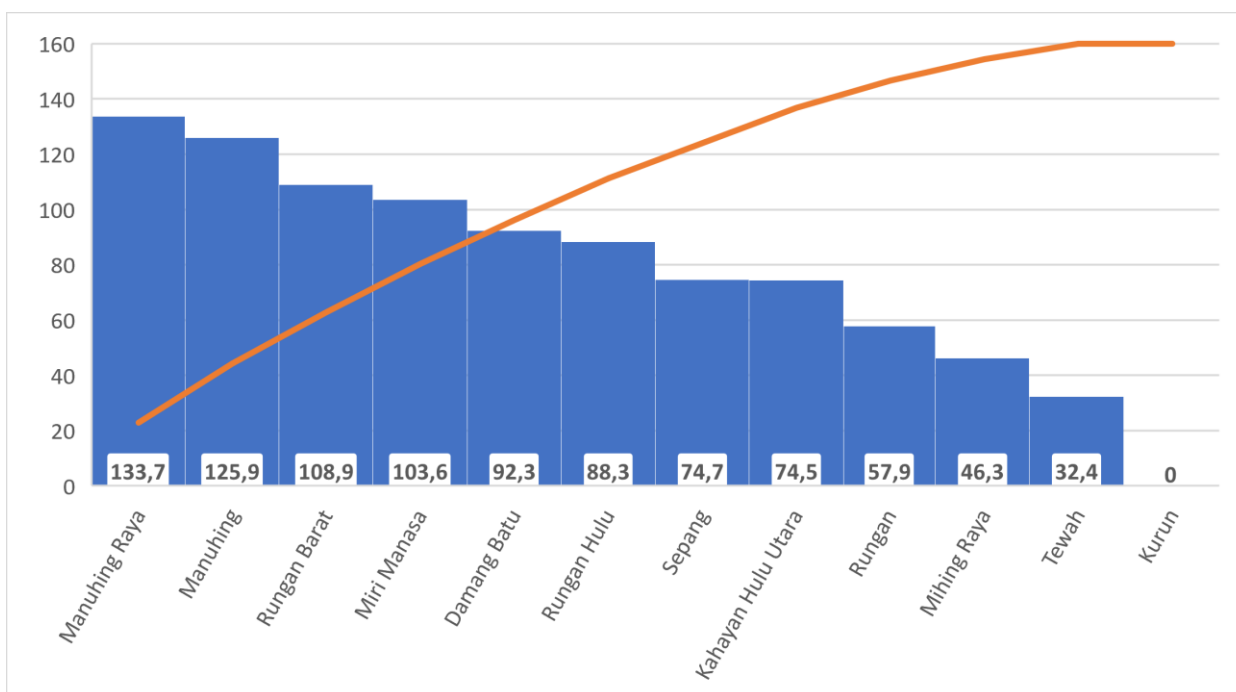


Diagram 31. Jarak dari Ibu Kota Kabupaten ke Kecamatan



Sumber : Dinas Pemberdayaan Masyarakat dan Desa Kabupaten Gunung Mas

Tabel 8. Data Posyandu di Kabupaten Gunung Mas Tahun 2022

No	Kecamatan	Status Strata Posyandu				Jumlah
		Pratama	Madya	Purnama	Mandiri	
1	Manuhing	-	9	2	1	12
2	Manuhing Raya	-	6	-	-	6
3	Rungan	-	9	7	-	16
4	Rungan Hulu	-	8	1	-	9
5	Sepang	-	7	-	-	7
6	Mihing Raya	-	5	1	-	6
7	Kurun	13	9	4	-	26
8	Tewah	1	20	-	-	21
9	Kahayan Hulu Utara	1	5	5	1	12
10	Damang Batu	1	7	-	-	8
11	Miri Manasa	-	11	-	-	11
12	Rungan Barat	-	7	4	-	11
Jumlah Posyandu		16	93	24	2	144

Sumber : Dinas Pemberdayaan Masyarakat dan Desa Kabupaten Gunung Mas

Tabel 9. Badan Usaha Milik Desa Bersama (BUMDESMA) yang Aktif di Kabupaten Gunung Mas Tahun 2022

No	Kecamatan	Desa	NAMA BUMDESMA	JENIS KEGIATAN USAHA
1	Tewah	Batu Nyapau	PARAWEI ITAH 10	Pertashop
		Sumur Mas		
		Sarerangan		
		Karason Raya		
		Kasintu		
		Batu Nyiwuh		
		Rangan Hiran		
		Sandung Tambun		
		Tumbang Habaon		
		Sei Riang		
2	Rungan	11 DESA	RUNGAN MAJU BERSAMA	BUMDESMART (MINI MARKET)
3	Sepang	6 DESA	BUMDES BERSAMA SEPANG	SIMPAN PINJAM

Sumber : Dinas Pemberdayaan Masyarakat dan Desa Kabupaten Gunung Mas

Tabel 10. Badan Usaha Milik Desa (BUMDES) yang aktif Tahun 2022

NO	KECAMATAN	DESA	NAMA BUM DESA	JENIS KEGIATAN USAHA
1	KURUN	Teluk Nyatu	NYATU HAGATANG	
		Tumbang Miwan	MIWAN JAYA	Penyewaan tenda
		Hurung Bunut	MAJU BERSAMA	Jual sembako, penyedia alat pertanian, pihak ketiga penyedia pakan ternak
		Tumbang Hakau	HAKAU BATARUNG	Agen penyalur minyak solar
		Penda Pilang	HABARING HURUNG	Penyewaan tenda
2	TEWAH	Tumbang Habaon	HABAON HAPAKAT	Feri penyebrangan
		Tanjung Untung	PENYANG PABELUM	Penyewaan tenda
		Upon Batu	BATU SULI	Penyewaan tenda
		Taja Urap	SAHAI TINGANG	Jual air isi ulang
3	KAHAYAN HULU UTARA	Tumbang Pasangon	MARAJAKI	Jual air isi ulang, penyewaan tenda
4	RUNGAN	Luwuk Langkuas	LANGKUAS BERSATU	Pengelola pasar desa
		Karya Bhakti	TUNAS HARAPAN	

No	KECAMATAN	DESA	NAMA BUM DESA	JENIS KEGIATAN USAHA
5	MANUHING	Tumbang Sepan	MAJU BERSAMA	Penyewaan tenda, cetak batako, pasir sedot
		Bangun Sari	MAKARTI JAYA	Jual beli sawit, simpan pinjam, pengadaan pupuk
		Fajar Harapan	SIDO MUKTI	Jual beli sawit
		Tumbang Jalemu	KAMPAYANG BERJAYA	
6	MIRI MANASA	Tumbang Siruk	HATAMPUNG HADADANDANG	Pengepul pisang, karet, jagung
		Bontoi	OT SEJAHTERA BUNTOI	Ayam petelur, jual beli karet, vsatelit
7	MAHUNING RAYA	Tumbang Samui	BUKIT TATAU	Pasar desa
		Tumbang Oroi	USAHA BERSAMA	Koperasi simpan pinjam, jual beli sembako
		Luwuk Tukau	TUKAU HAPAKAT	Jual beli karet
		Putat Durei	DANDANG TAHETA	Simpan pinjam
		Tumbang Mantuhe	BALANGA TUNGGAL	Jual air isi ulang, penyewaan tenda, jual air isi ulang, jual beli isi ulang gas lpg, jual beli bensin, meubel
8	RUNGAN BARAT	Hujung Pata	MIAR HAPAKAT	koperasi simpan pinjam (5%)
		Tumbang Jalemu Kajuei	KAHINJE ATEI	jual beli isi ulang gas lpg
		Jalemu Masulan	BALANGA	Penyewaan tenda
		Tusang Raya	TAHASAK NOKAN	Koperasi simpan pinjam (8%)

Sumber : Dinas Pemberdayaan Masyarakat dan Desa Kabupaten Gunung Mas

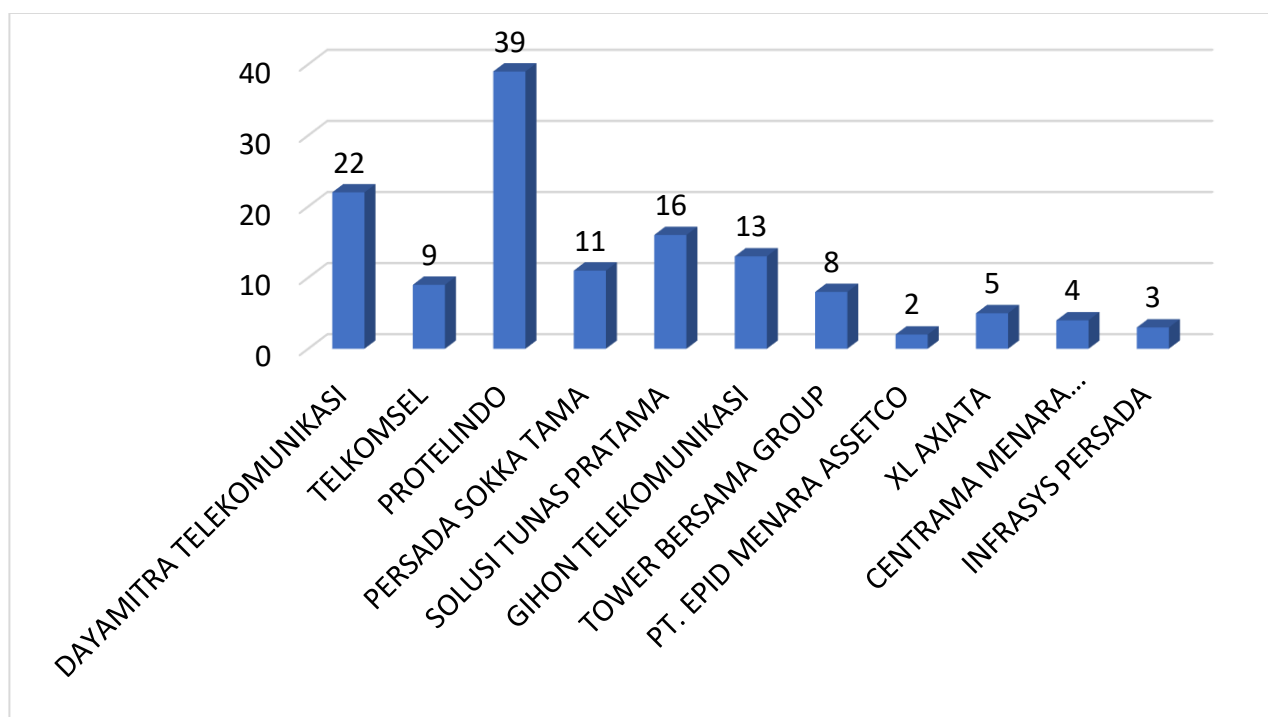
DINAS KOMINFO, PERSANDIAN DAN STATISTIK

Berdasarkan data yang dihimpun oleh Dinas Komunikasi, Informatika, Persandian dan Statistik Kabupaten Gunung Mas bidang Teknologi Informatika dan Komunikasi mencatat jumlah menara telekomunikasi yang ada di Kabupaten Gunung Mas sampai Tahun 2022 ada 131 Menara dengan data desa yang tidak ada sinyal (Blank Spot) sampai tahun 2022 berjumlah 17 desa.

Tabel 11. Data Jumlah Provider dan Pemilikan Menara Telekomunikasi Di Kabupaten Gunung Mas Tahun 2022

Data Provider	Kepemilikan Menara	Jumlah Menara
1. PT. Telkomsel	1. PT. Dayamitra	22 Buah
2. PT. XL Axiata Tbk	2. PT. Telkomsel	9 Buah
3. PT. Indosat Ooredoo	3. PT. Protelindo	39 Buah
	4. Tower Bersama Group	8 Buah
	5. PT. XL Axiata Tbk	5 Buah
	6. PT. Solusi Tunas Pratama	16 Buah
	7. PT. Centratama Menara Indonesia	4 Buah
	8. PT. Epid Menara Assetco	2 Buah
	9. PT. Gihon	13 Buah
	10. PT. Persada Sokka Tama	11 Buah
	11. PT. Infrasy Persada	3 Buah

Diagram 32. Data Menara Telekomunikasi di Kabupaten Gunung Mas

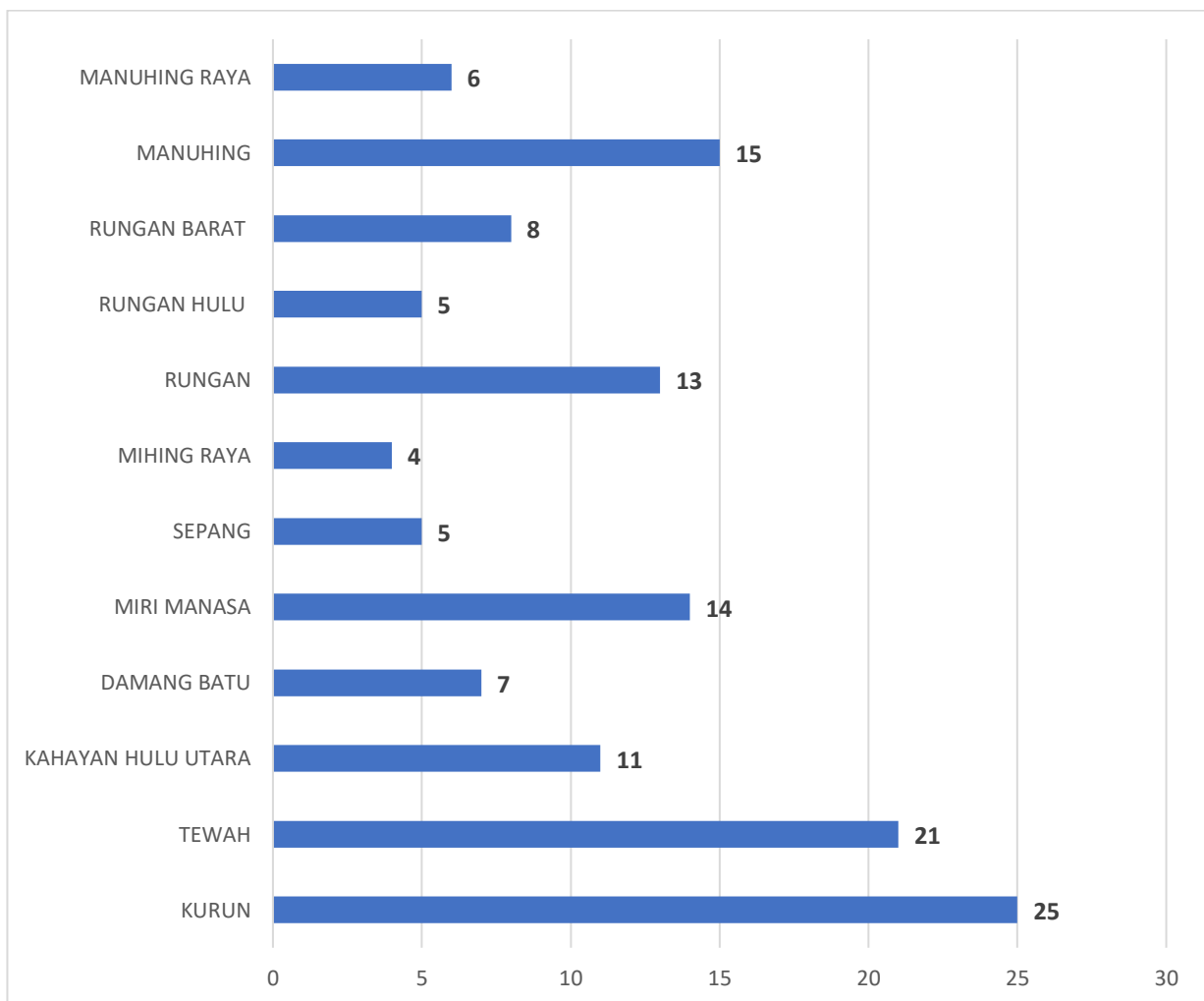


Tabel 12. Data Blank Spot di Kabupaten Gunung Mas Tahun 2022

No	Kecamatan	Jumlah Desa yang belum ada signal	Nama Desa tidak ada signal
1	Tewah	1	Sumur Mas
2	Kurun	1	Tumbang Lampahung
3	Sepang	4	Tanjung Karitak, Rabauh, Pamatang Limau
4	Mihing Raya	1	Tuyun
5	Rungan	3	Luwuk Langkuas, Bereng Baru, Parempai, Bereng Baru
6	Rungan Hulu	3	Jangkit, Batu Puter, Manihan
9	Kahayan Hulu Utara	1	Teluk Kanduri
12	Rungan Barat	3	Jalemu Raya, Jalemu Masulan, Tajah Antang Raya

Sumber : Diskominfo Santik Kabupaten Gunung Mas

Diagram 33. Data Menara Telekomunikasi Per Kecamatan Tahun 2022



Tabel 13. Data Menara Telekomunikasi Tahun 2022

No	Kecamatan	Jumlah Menara	Nama Pemilik
1	Kurun	6	PT. Dayamitra Telekomunikasi
		4	PT. Telkomsel
		4	PT. Protelindo
		5	Tower Bersama Group
		1	PT. XL Axiata
		2	PT. Solusi Tunas Pratama
		2	PT. Epid Menara Assetco
		1	PT. Gihon Telekomunikasi Indonesia
		1	PT. Centratama Menara Indonesia
2	Tewah	2	PT. Dayamitra Telekomunikasi
		1	PT. Telkomsel
		10	PT. Protelindo
		1	PT. XL Axiata
		1	PT. Solusi Tunas Pratama
		1	PT. Centratama Menara Indonesia
		3	PT. Infrasy Persada
		2	PT. Gihon
		2	PT. Epid Menara Assetco
3.	Rungan	5	PT. Dayamitra Telekomunikasi
		1	PT. Telkomsel
		4	PT. Protelindo
		2	Persada Sokka Tama
		1	PT. Solusi Tunas Pratama
4.	Mihing Raya	1	PT. Dayamitra Telekomunikasi
		1	PT. Telkomsel
		2	PT. Protelindo
5.	Kahayan Hulu Utara	1	PT. Dayamitra Telekomunikasi
		1	PT. Solusi Tunas Pratama
		1	PT. Protelindo
		8	PT. Gihon Telekomunikasi Indonesia
6.	Manuhing Raya	6	Persada Sokka Tama
7.	Manuhing	2	PT. Dayamitra Telekomunikasi
		1	PT. Telkomsel
		3	Tower Bersama Group
		2	PT. XL Axiata
		1	PT. Indosat
		2	PT. Centratama Menara Indonesia
		2	PT. Solusi Tunas Pratama
		3	Persada Sokka Tama
8.	Rungan Hulu	1	PT. XL Axiata
		3	PT. Protelindo
		1	PT. Gihon Telekomunikasi Indonesia
9.	Rungan Barat	2	PT. Dayamitra Telekomunikasi
		4	PT. Protelindo
		1	PT. Solusi Tunas Pratama
		1	PT. Gihon Telekomunikasi Indonesia

No	Kecamatan	Jumlah Menara	Nama Pemilik
10.	Damang Batu	3	PT. Protelindo
		4	PT. Solusi Tunas Pratama
11.	Miri Manasa	7	PT. Protelindo
		4	PT. Solusi Tunas Pratama
12.	Sepang	3	PT. Dayamitra Telekomunikasi
		1	PT. Telkomsel
		1	PT. Protelindo

Sumber : Diskominfo Santik Kabupaten Gunung Mas

Tabel 14. Data Alamat Website Perangkat Daerah Kabupaten Gunung Mas

No	Perangkat Daerah	Alamat Website
1	2	3
1.	Badan Kepegawaian dan Pengembangan Sumber Daya Manusia Kabupaten Gunung Mas	bkpsdm.gunungmaskab.go.id
2.	Badan Kesatuan Bangsa dan Politik	kesbangpol.gunungmaskab.go.id
3.	Badan Keuangan dan Aset Daerah	bkad.gunungmaskab.go.id
4.	Badan Penanggulangan Bencana Daerah Kabupaten Gunung Mas	bpbd.gunungmaskab.go.id
5.	Badan Pendapatan Daerah Kabupaten Gunung Mas	bpprd.gunungmaskab.go.id
6.	Badan Perencanaan Pembangunan Daerah dan Penelitian Pengembangan	bp3d.gunungmaskab.go.id
7.	Dinas Kebudayaan dan Pariwisata	dkp.gunungmaskab.go.id
8.	Dinas Kependudukan dan Pencatatan Sipil	disdukcapil.gunungmaskab.go.id
9.	Dinas Kesehatan Kabupaten Gunung Mas	dinkes.gunungmaskab.go.id
10.	Dinas Komunikasi Informatika, Persandian dan Statistik	diskominfo.gunungmaskab.go.id
11.	Dinas LH, Kehutanan dan Perhubungan	dlh.gunungmaskab.go.id
12.	Dinas Pekerjaan Umum Kabupaten Gunung Mas	dpu.gunungmaskab.go.id
13.	Dinas Pemberdayaan Masyarakat dan Desa	dpmd.gunungmaskab.go.id
14.	Dinas Penanaman Modal dan pelayanan Terpadu Satu Pintu Kabupaten Gunung Mas	dpmptsp.gunungmaskab.go.id
15.	Dinas Pendidikan Kepemudaan dan Olahraga	disdikpora.gunungmaskab.go.id
16.	Dinas Pengendalian Penduduk Keluarga Berencana Pemberdayaan Perempuan dan Perlindungan Anak	disdaldukkb.gunungmaskab.go.id
17.	Dinas Perikanan dan Ketahanan Pangan	perikanan.gunungmaskab.go.id
18.	Dinas Perindustrian dan Perdagangan	dinperindag.gunungmaskab.go.id
19.	Dinas Perpustakaan dan Kearsipan	perpusarsip.gunungmaskab.go.id
20.	Dinas Pertanian Kabupaten Gunung Mas	dpkp.gunungmaskab.go.id
21.	Dinas Sosial Kabupaten Gunung Mas	dinsos.gunungmaskab.go.id
22.	Dinas Transmigrasi Tenaga Kerja dan Koprasi UKM	distranskerukm.gunungmaskab.go.id

No	Perangkat Daerah	Alamat Website
<i>1</i>	<i>2</i>	<i>3</i>
23.	Inspektorat Kabupaten Gunung Mas	inspektorat.gunungmaskab.go.id
24.	Satuan Polis Pamong Praja Kabupaten Gunung Mas	satpolpp.gunungmaskab.go.id
25.	Sekretariat Daerah Kabupaten Gunung Mas	setda.gunungmaskab.go.id
26.	Sekretariat DPRD Kabupaten Gunung Mas	setwan.gunungmaskab.go.id
27.	Kecamatan Damang Batu	damangbatu.gunungmaskab.go.id
28.	Kecamatan Kahayan Hulu Utara	kahayanhuluutara.gunungmaskab.go.id
29.	Kecamatan Kurun	kurun.gunungmaskab.go.id
30.	Kacamatan Manuhing	manuhing.gunungmaskab.go.id
31.	Kecamatan Manuhing Raya	manuhingraya.gunungmaskab.go.id
32.	Kecamatan Mihing Raya	mihingraya.gunungmaskab.go.id
33.	Kecamatan Miri Manasa	mirimanasa.gunungmaskab.go.id
34.	Kecamatan Rungan Barat	runganbarat.gunungmaskab.go.id
35.	Kecamatan Rungan Hulu	runganhulu.gunungmaskab.go.id
36.	Kecamatan Rungan	rungan.gunungmaskab.go.id
37.	Kecamatan Sepang	sepang.gunungmaskab.go.id
38.	Kecamatan Tewah	tewah.gunungmaskab.go.id

Tabel 15. Alamat Website Informasi Daerah Kabupaten Gunung Mas

No	Informasi Daerah	Alamat Website
1	2	3
1.	BLUD Rumah Sakit Kuala Kurun	bludrsud.gunungmaskab.go.id
2.	Kelurahan Tampang Tumbang Anjir	keltta.gunungmaskab.go.id
3.	Dewan Kerajinan Nasional Daerah Kabupaten Gunung Mas	dekranasda.gunungmaskab.go.id
4.	Heldesck LPSE Kabupaten Gunung Mas	helpdesk.lpse.gunungmaskab.go.id
5.	Jaringan Dokumentasi dan Informasi Hukum Kabupaten Gunung Mas	jdih.gunungmaskab.go.id
6.	Kejaksanaan Negeri Kabupaten Gunung Mas	kejari.gunungmaskab.go.id
7.	Lembaga Penyiaran Publik Daerah	lppd.gunungmaskab.go.id
8.	Multi Media Center Kabupaten Gunung Mas	mmc.gunungmaskab.go.id
9.	Pemberdayaan dan Kesejahteraan keluarga Kabupaten Gunung Mas	pkk.gunungmaskab.go.id
10.	Palang Merah Indonesia Kabupaten Gunung Mas	pmi.gunungmaskab.go.id
11.	Radio Hamauh 98,7 Fm Kabupaten Gunung Mas	radiohamauh.gunungmaskab.go.id
12.	Rumah Pintar KPU Kabupaten Gunung Mas	rumahpintarkpu.gunungmaskab.go.id
14.	Sinode Umum GKE Kuala Kurun Kabupaten Gunung Mas	sinode-umum.gunungmaskab.go.id
15.	Informasi Elektronik Government Pemerintah Kabupaten Gunung Mas	egov.gunungmaskab.go.id

Sumber : Diskominfo Santik Kabupaten Gunung Mas

DINAS TRANSMIGRASI, TENAGA KERJA, KOPERASI DAN UKM

Dari keseluruhan Koperasi yang berada di Kabupaten Gunung Mas sebanyak 226 unit yang aktif dan 30 yang tidak aktif dan tersebar hampir diseluruh Kecamatan. Koperasi tersebut terbagi atas Koperasi Unit Desa (KUD) 8 Unit dan Non KUD 248 unit. Untuk Usaha Mikro, Kecil dan Menengah (UMKM) yang terdata di Dinas Koperasi Usaha Kecil dan Menengah Kabupaten Gunung Mas tahun 2021 sebanyak 3.360 unit. Terdiri dari Usaha Mikro 3.029 unit, Usaha Kecil 320 unit dan Usaha Menengah 1 unit serta Tenaga Kerja Asing Tahun 2021 berjumlah 44 orang Tenaga Kerja Asing.

Tabel 16. Koperasi Berdasarkan Jenis Koperasi
di Kabupaten Gunung Mas Tahun 2021

No	Kecamatan	Nama/Jenis Koperasi	Aktif	Anggota
1	Kurun	KUD	1	57
		Koperasi Perkebunan	4	99
		Koperasi Peternakan	1	25
		Koperasi Kehutanan	3	96
		Koperasi Serba Usaha	17	709
		Koperasi Simpan Pinjam (KSP)	3	295
		Koperasi Jasa	1	47
		Koperasi Pegawai Negeri (KPRI)	4	142
		Koperasi Lainnya	38	1615
		Koperasi PRIMER	1	254
		Koperasi Wanita	1	50
2	Tewah	KUD	1	0
		Koperasi Perkebunan	1	25
		Koperasi Kehutanan	7	275
		Koperasi Serba Usaha (KSU)	6	233
		Koperasi Simpan Pinjam (KSP)	1	39
		Koperasi Lainnya	9	368
3	Sepang	KUD	1	0
		Koperasi Perkebunan	2	68
		Koperasi Kehutanan	1	47
		Koperasi Serba Usaha (KSU)	3	147
4	Manuhing	KUD	1	27
		Koperasi Perkebunan	14	227
		Koperasi Kehutanan	1	35
		Koperasi Karyawan	2	62
		Koperasi Serba Usaha (KSU)	9	843
		Koperasi Jasa	1	24
		Koperasi Lainnya	11	1255
5	Mihing Raya	Koperasi Perkebunan	1	0
		Koperasi Pasar	1	26
		Koperasi Serba Usaha (KSU)	1	510
		Koperasi Lainnya	1	33

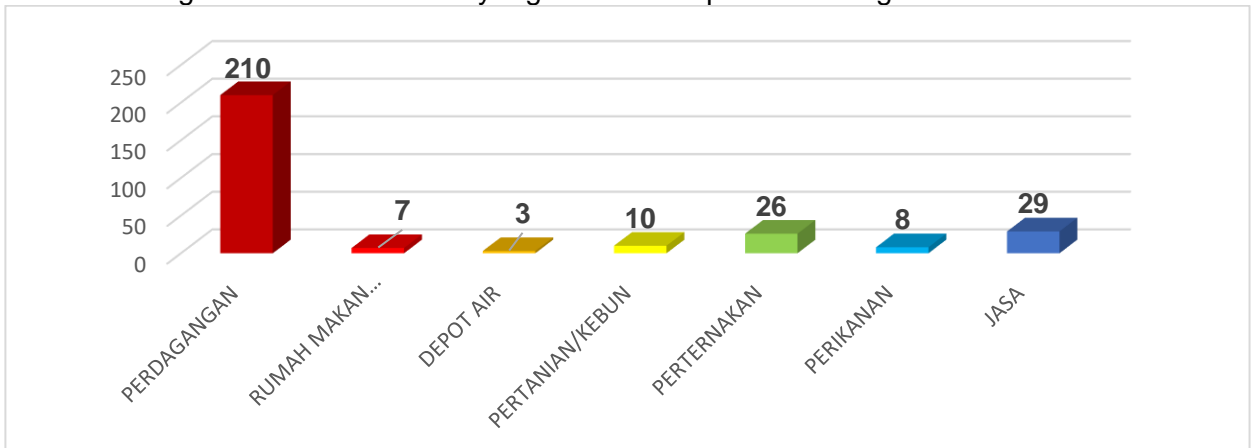
No	Kecamatan	Nama/Jenis Koperasi	Aktif	Anggota
6	Rungan Barat	Koperasi Perkebunan	3	167
7	Rungan Hulu	Koperasi Perkebunan	1	0
		Koperasi Serba Usaha (KSU)	4	312
		Koperasi Lainnya	6	254
8	Damang Batu	Koperasi Perkebunan	1	23
		Koperasi Kehutanan	2	0
		Koperasi Serba Usaha (KSU)	2	95
		Koperasi Lainnya	6	244
9	Rungan	Koperasi Perkebunan	1	22
		Koperasi Kehutanan	2	88
		Koperasi Serba Usaha (KSU)	5	218
		Koperasi Konsumen	1	34
		Koperasi Lainnya	25	805
10	Kahayan Ulu Utara	Koperasi Pertanian	2	63
		Koperasi Kehutanan	1	56
		Koperasi Serba Usaha (KSU)	2	68
		Koperasi Lainnya	5	165
11	Manuhing Raya	Koperasi Kehutanan	2	59
		Koperasi Serba Usaha (KSU)	3	101
		Koperasi Wanita (Kopwan)	1	35
		Koperasi Lainnya	2	98

Sumber : Dinas Trans, Naker, Koperasi dan UKM Kabupaten Gunung Mas

Tabel 17. Data Tenaga Kerja Asing Tahun 2021

No	Nama Perusahaan	Jumlah	Asal Negara
1	PT. Berkala Maju Bersama	3	Malaysia
2	PT. Taiyong Engreen	1	Korea Selatan
3	PT. Tadjahan Antang Mineral	2	Singapore, China
4	PT. Kalimantan Surya Kencana	1	Australia
5	PT. Investasi Mandiri	1	China
6	PT. SKS Listrik Kalimantan	19	China
7	PT. Hubei Secend Electric Power Construction Engineering	17	China

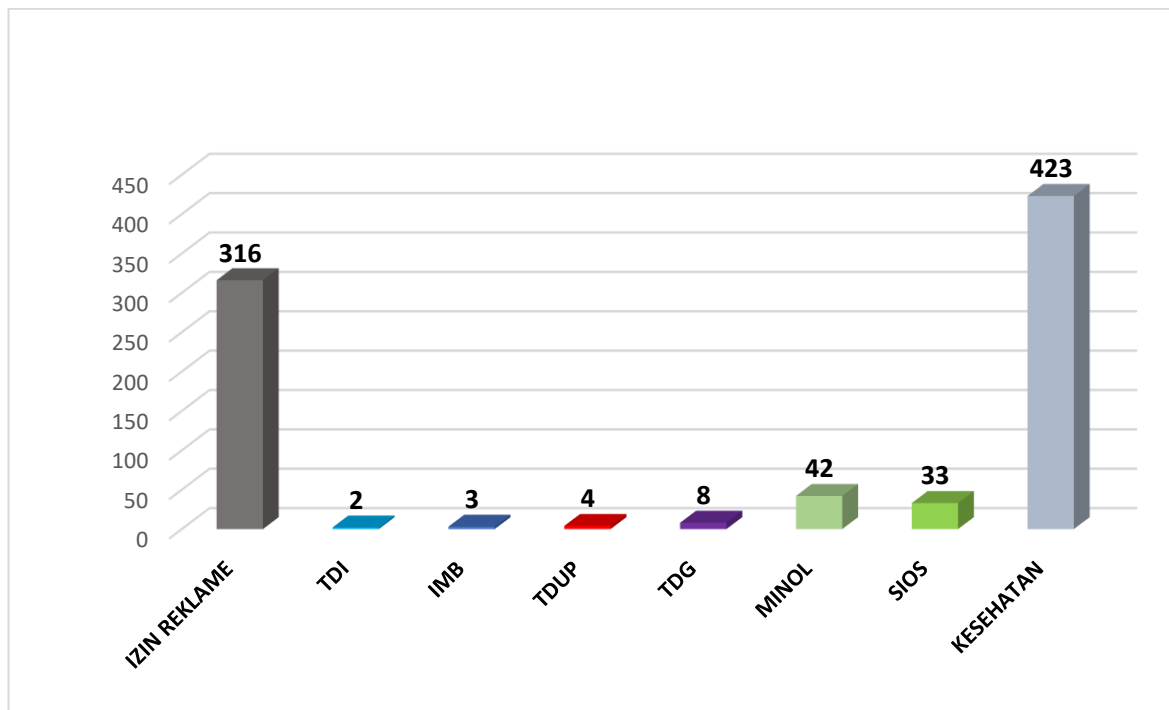
Diagram 34. Data UMKM yang ada di Kabupaten Gunung Mas Tahun 2022



DINAS PENANAMAN MODAL & PELAYANAN TERPADU SATU PINTU

Seiring dengan telah ditetapkannya Peraturan Pemerintah Republik Indonesia Nomor 24 Tahun 2018 tentang Pelayanan Perizinan Berusaha Terintegrasi Secara Elektronik/Online Single Submission atau disingkat dengan OSS. Maka sejak Juli Tahun 2018 Dinas Penanaman Modal dan Pelayanan Terpadu Satu Pintu Kabupaten Gunung Mas juga memberlakukan system tersebut untuk pelaku usaha. Data pelaku usaha yang menggunakan Pelayanan Terpadu Non Perizinan Berbasis Sistem Elektronik Tahun 2022 berjumlah 666 Pelaku Usaha. Sedangkan pelaku usaha yang menggunakan pelayanan terpadu perizinan berbasis system elektronik Online Single Submission (OSS RBA) Tahun 2022 berjumlah 598. Perizinan yang diterbitkan Dinas Penanaman Modal dan Perijinan Terpadu Satu Pintu Kabupaten Gunung Mas tahun 2022 berdasarkan Jenisnya dapat dilihat dalam grafik dibawah ini :

Diagram 35. Perizinan Yang Telah Diterbitkan DPMPTSP Kabupaten Gunung Mas Tahun 2022



Sumber : Dinas PMPTSP Kabupaten Gunung Mas

Tabel 18. Data Perusahaan Besar Swasta (PBS) PMA/PMDN di Kabupaten Gunung Mas

NO	Nama Perusahaan/Pemilik	Alamat	Kecamatan	Judul Kbli>Nama Usaha
Pertambangan Batuan				
1	Irvan Prima Pramata	Desa Takaras	Manuhing	Pertambangan Dan Penggalian Lainnya Ytdl
2	Indonesia Gold Good Fortune	Jl. Desa Tumbang Anjir	Kurun	Penggalian Kuarsa/Pasir Kuarsa
3	HRN Tewah Membangun	Jl. Perintis No. 84	Tewah	Penggalian batu, pasir dan tanah liat lainnya
4	Jelly Bagong Sukses	JL. Kurun Sei Hanyo	Kurun	Penggalian Batu Hias Dan Batu Bangunan
5	Elian Indokalteng	Desa Dahian Tambuk	Mihing Raya	Pertambangan Dan Penggalian Lainnya Ytdl
6	Bahagia Suka Jaya	Tewah	Tewah	Penggalian Batu Hias Dan Batu Bangunan
Pertambangan Emas dan Perak				
1	Kelompok Usaha Pertambangan Rakyat Sei Panakon	Kuala Kurun	Kurun	Pertambangan Emas Dan Perak
2	Renot Daud	Desa Tumbang Empas	Mihing Raya	Pertambangan Emas Dan Perak
3	Bahanei Berkah Sukses	Desa Tumbang Tuwe	Rungan Hulu	Pertambangan Emas Dan Perak
4	Panca Duta Kalteng	Desa Tumbang Lapan	Rungan Hulu	Pertambangan Emas Dan Perak
Pertambangan Bijih Tembaga				
1	Miri Mineral Mining	Desa Tumbang Siruk, Desa Tumbang Napoi, Desa Kuroi, Desa Tumbang Manyoi, Mangkurung dan Tumbang Masukih	Miri Manasa	Pertambangan Bijih Besi

Tabel 19. Bidang Perkebunan

NO	Nama Perusahaan	Alamat	Kecamatan	Status Permodalan	NAMA USAHA
1	Archipelago Timur Abadi	Desa Teluk Nyatu, Kecamatan Kurun	Kurun	PMDN	Perkebunan Buah Kelapa Sawit
2	Bumi Agro Prima	Jl. Poros Palangkaraya - Kuala Kurun Km 90	Sepang	PMDN	Perkebunan Buah Kelapa Sawit
3	Parempai Rungan Hapakat	Desa Parempai	Rungan	PMDN	Perkebunan Buah Kelapa Sawit
4	Mulia Sawit Agro Lestari	Desa Bereng Jun	Manuhing	PMDN	Perkebunan Buah Kelapa Sawit
5	Mulia Sawit Agro Lestari	Desa Bereng Jun	Manuhing	PMDN	Industri Minyak Mentah Kelapa Sawit (Crude Palm Oil)
6	Berkala Maju Bersama	Jl. Talaken	Manuhing	PMA	Perkebunan Buah Kelapa Sawit
7	Berkala Maju Bersama	Kelurahan Tewah, Tumbang Pajangei, Sarerangan, Penda Pilang, Tumbang Manyangan, Kelurahan Kuala Kurun, Petak Bahandang, Teluk Nyatu Dan Hurung Bunut	Kurun	PMA	Perkebunan Buah Kelapa Sawit
8	Tantahan Panduhup Asi	Desa Tumbang Sepan	Manuhing	PMDN	Perkebunan Buah Kelapa Sawit
9	Sumiati	Bangun Sari	Manuhing	PMDN	Perkebunan Buah Kelapa Sawit
10	Riak Karawan Indah	Petak Bahandang	Kurun	PMDN	Perkebunan Buah Kelapa Sawit
11	Harawei Hapakat Mandohop	Jl. Lintas Provinsi	Mihing Raya	PMDN	Perkebunan Buah Kelapa Sawit
12	Kahayan Maju Bersama	Desa Tumbang Maraya	Damang Batu	PMDN	Perkebunan Buah Kelapa Sawit
13	Ternyata Hapakat Bersama	Jl. Damang Sawang	Kurun	PMDN	Perkebunan Buah Kelapa Sawit
14	Kiwong	Jl. Lintas Cakra Alam, Desa Luwuk Tukau	Manuhing Raya	PMDN	Perkebunan Buah Kelapa Sawit

No	Nama Perusahaan	Alamat	Kecamatan	Status Permodalan	Nama Usaha
15	Dody Waltowo	Tumbang Danau	Mihing Raya	PMDN	Perkebunan Buah Kelapa Sawit
16	Asep Hafidin	Fajar Harapan	Manuhing	PMDN	Perkebunan Buah Kelapa Sawit
17	Henli Kusin	Tewang Pajangan	Kurun	PMDN	Perkebunan Buah Kelapa Sawit
18	Sigit	Desa Tanjung Untung	Tewah	PMDN	Perkebunan Buah Kelapa Sawit
19	I Komang Purwata	Tumbang Kajuei	Rungan	PMDN	Perkebunan Buah Kelapa Sawit
20	Priska Enawati	Jl. Damang Pijar	Kahayan Hulu Utara	PMDN	Perkebunan Buah Kelapa Sawit
21	Jistrin	Desa Tumbang Empas	Mihing Raya	PMDN	Perkebunan Buah Kelapa Sawit
22	Panji	Tewang Pajangan	Kurun	PMDN	Perkebunan Buah Kelapa Sawit
23	Hawid Siheturi	Sepang Kota	Sepang	PMDN	Perkebunan Buah Kelapa Sawit
24	Heri Setiawan	Desa Hujung Pata	Rungan Barat	PMDN	Perkebunan Buah Kelapa Sawit
25	Kelompok Tani Bereng Malaka Hapakat Maju	Desa Bereng Malaka	Rungan	PMDN	Perkebunan Buah Kelapa Sawit
26	Duwin	Jl. Damang Sawang Gg. Sumber Rejeki	Kurun	PMDN	Perkebunan Buah Kelapa Sawit
27	Heri Eko Nugroho	Fajar Harapan,	Manuhing	PMDN	Perkebunan Buah Kelapa Sawit
28	Kahayan Agro Plantation	Komplek Perkebunan Pt Kahayan Agro Plantation	Damang Batu	PMA	Perkebunan Buah Kelapa Sawit
29	Roy David	Jl Ex Pt. Dayak Besar Km 17	Kurun	PMDN	Perkebunan Buah Kelapa Sawit
30	Berkala Maju Bersama	Jalan Negara Km. 126	Belawan Mulya	PMA	Industri Minyak Mentah Kelapa Sawit (Crude Palm Oil)

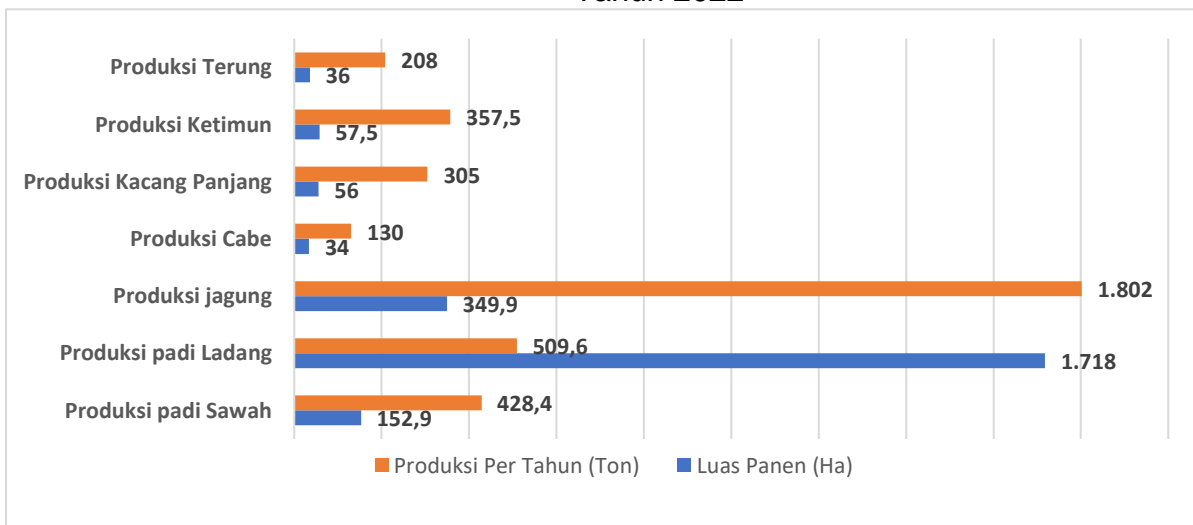
Tabel 20. Bidang Kehutanan

No	Nama Perusahaan	Alamat	Kecamatan	Status Permodalan	Nama Usaha
1	Hutan Domas Raya	Pt. Hutan Domas Raya	Tumbang Miri	PMDN	Pemanfaatan Kayu Hutan Alam
2	Elian Indokalteng	Desa Dahian Tambuk	Dahian Tambuk	PMDN	Industri Penggajian Kayu
3	Yonathan Hanung	Jl.Lintas Kurun-Sei Hanyo Km 6	Kurun	PMDN	Industri Penggajian Kayu
4	Wahidin	Tumbang Talaken	Tumbang Talaken	PMDN	Industri Penggajian Kayu
5	Harawei Hapakat Mandohop	Jalan Lintas Provinsi	Kampuri	PMDN	Pemanfaatan Kayu Hutan Tanaman pada Hutan Produksi
6	Tamjid	Tumbang Talaken	Tumbang Talaken	PMDN	Industri Penggajian Kayu
7	Purwani Yuni Astuti	Jalan Perintis No.138	Tewah	PMDN	Industri Penggajian Kayu
8	Bersama Damai Sejahtera	Jl.Antang Taoi Rt.006 Rw.002	Sepang Simin	PMDN	Industri Penggajian Kayu
9	Christian Resky	Jl. Lintas Kuala Kurun - Palangka Raya	Tumbang Hakau	PMDN	Industri Penggajian Kayu
10	Hrn Tewah Membangun	Jl. Perintis No. 82	Tewah	PMDN	Usaha Kehutanan Lainnya
11	Yunita	Tumbang Miwan	Tumbang Miwan	PMDN	Industri Penggajian Kayu
12	Mustika Alam Sangkurun	Jl. Kurun Seberang RT.14 RW. 02	Kurun	PMDN	Pemanfaatan Kayu Hutan Tanaman pada Hutan Produksi
13	Farianosis Piter J. Sawung	Tumbang Danau	Tumbang Danau	PMDN	Industri Penggajian Kayu
14	Agromas Kencana Abadi	Basecamp Paroi Km 20 Desa Teluk Lawah	Teluk Lawah	PMDN	Pemanfaatan Kayu Hutan Alam
15	Bumimas Permata Abadi	Basecamp Paroi Km 20 Desa Teluk Lawah	Teluk Lawah	PMDN	Pemanfaatan Kayu Hutan Alam
16	Sunaryo	Desa Tumbang Mantuhe	Tumbang Mantuhe	PMDN	Industri Penggajian Kayu
17	Hutan produksi Lestari	Desa Dahian Tambuk	Mihing Raya	PMDN	Industri Veneer

Produksi pertanian khususnya padi sawah di Kabupaten Gunung Mas pada tahun 2022 sebesar 428,4 ton dan padi ladang 509,6 ton sedangkan untuk produksi jagung sebesar 1.802 ton.

Pada tahun 2022 Dinas Pertanian Kabupaten Gunung Mas Bidang Peternakan melakukan pengadaan dan pendistribusian bibit ternak seperti Sapi, Babi, Kambing, ayam petelur, dan ayam buras melalui sumber dana APBD Dana Aspirasi Anggota DPRD Kabupaten Gunung Mas. Bibit ternak tersebut disalurkan ke 5 (lima) Kecamatan dan 12 (dua belas) kelompok tani. Pemberian bibit ternak yang diberikan kepada masyarakat/kelompok tani bertujuan untuk meningkatkan perekonomian masyarakat.

Diagram 36. Data Produksi Komoditas Tanaman Pangan Dan Hortikultura Tahun 2022



Sumber : Dinas Pertanian Kabupaten Gunung Mas

Diagram 37. Data Luas dan Produksi Perkebunan Swasta Di Kabupaten Gunung Mas Tahun 2022

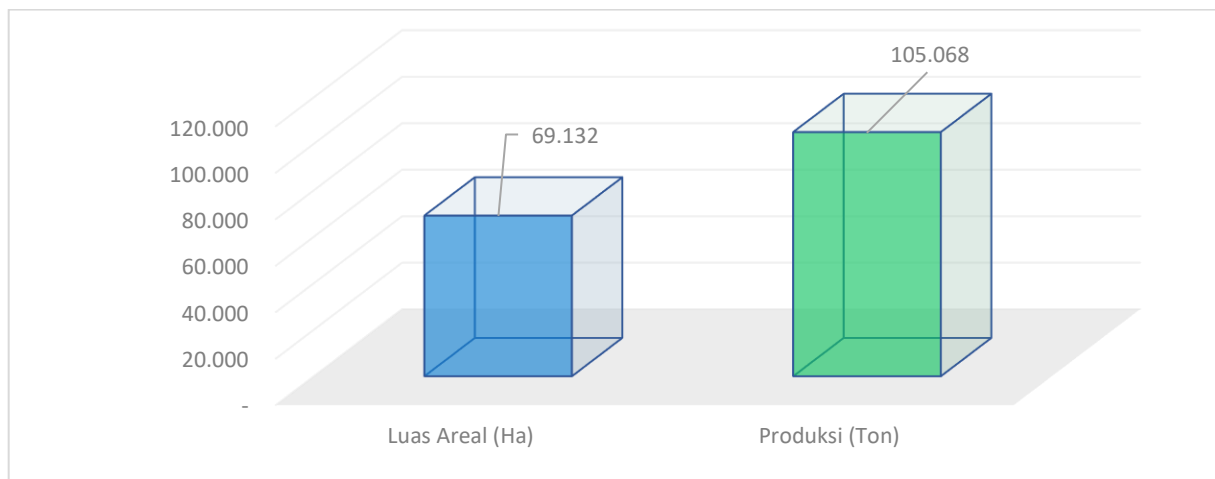
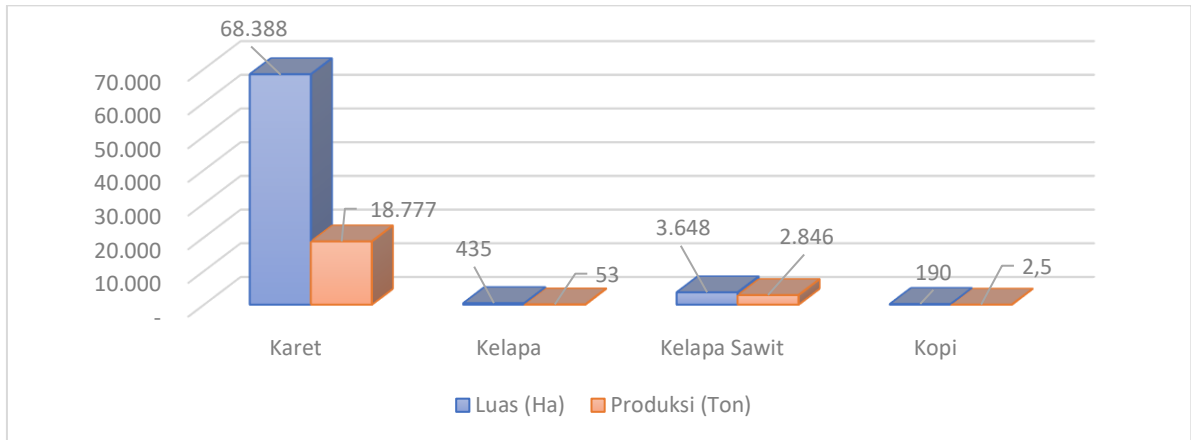


Diagram 38. Data Luas dan Produksi Perkebunan Rakyat Di Kabupaten Gunung Mas Tahun 2022



Sumber : Dinas Pertanian Kabupaten Gunung Mas

Diagram 39. Data Populasi Pangan di Kabupaten Gunung Mas Tahun 2022

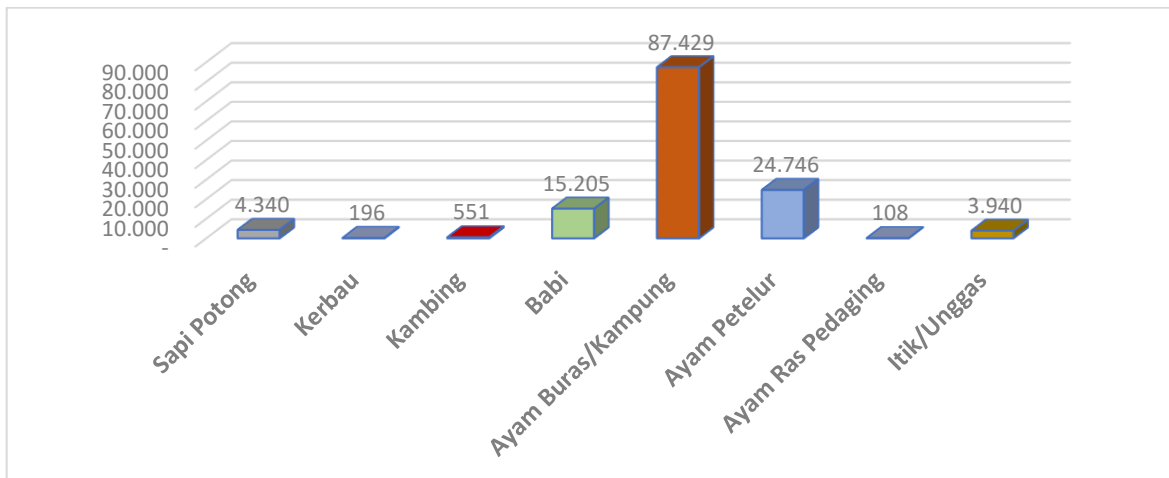


Diagram 40. Data Produksi Pangan di Kabupaten Gunung Mas Tahun 2022

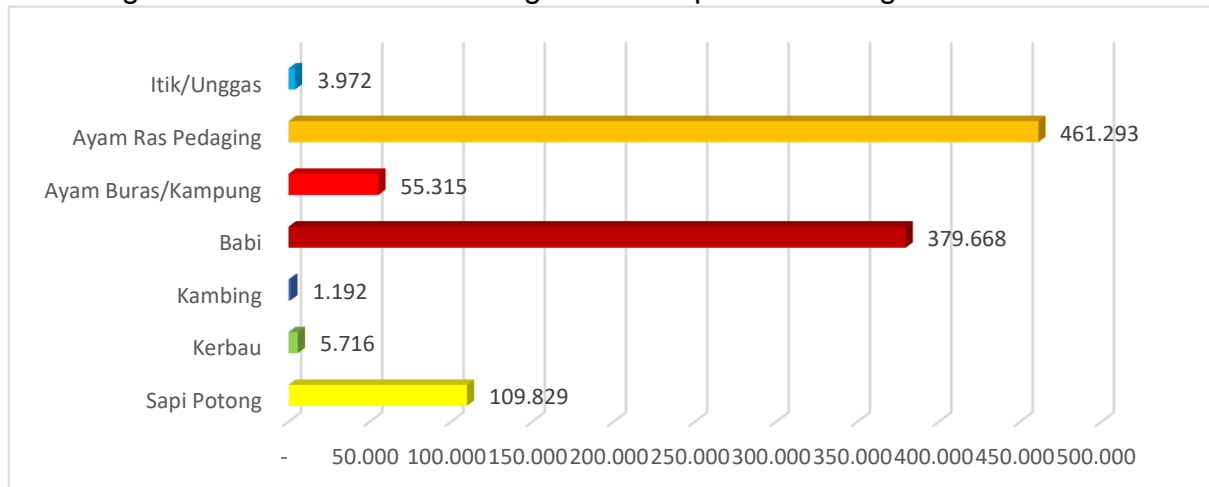


Diagram 41. Data Produksi Telur di Kabupaten Gunung Mas Tahun 2022

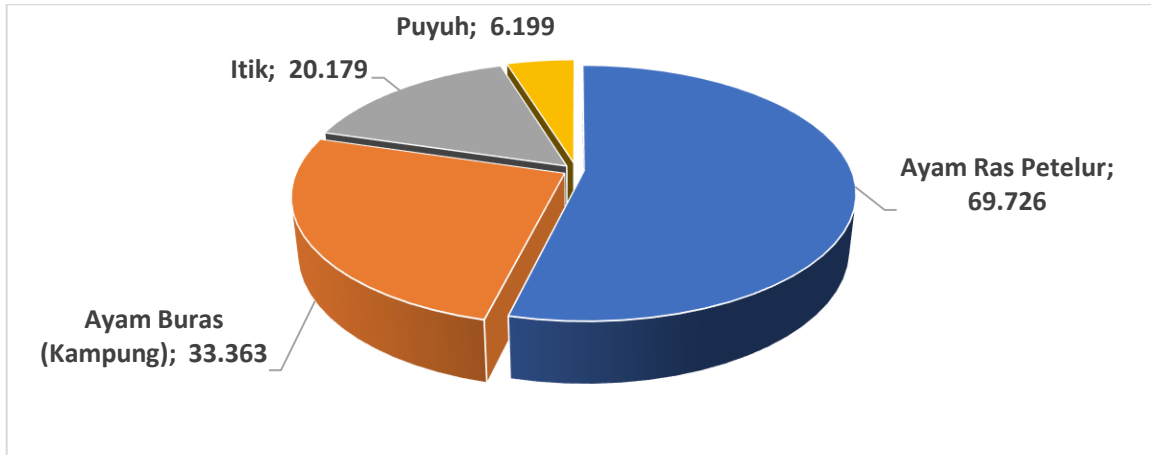


Diagram 42. Data Pematangan Ternak di Kabupaten Gunung Mas Tahun 2022

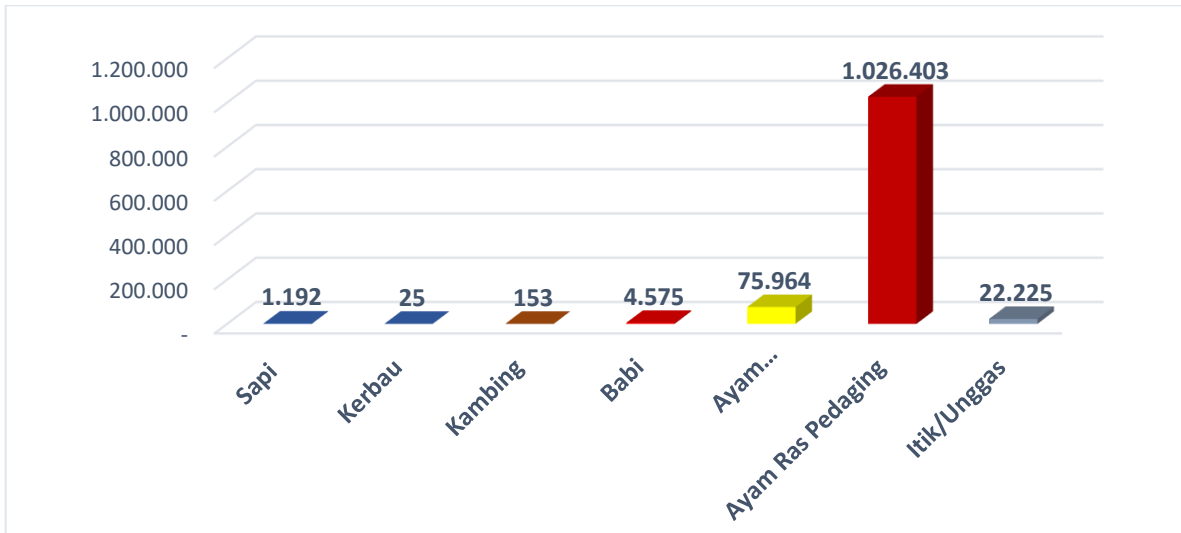


Diagram 43. Data Batuan Bibit Ternak Yang disalurkan untuk Kelompok Tani Tahun 2022

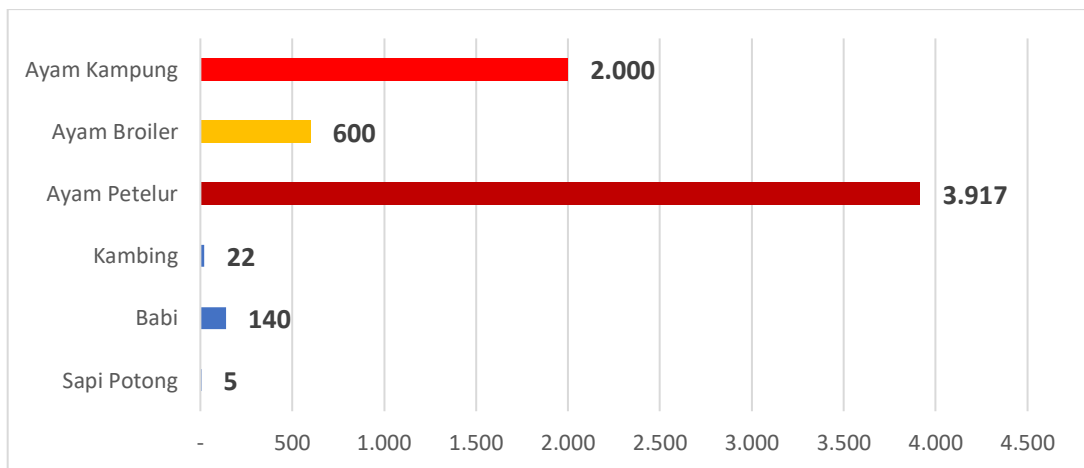


Diagram 44. Data Produksi Komoditas Tanaman Pangan Tahun 2022

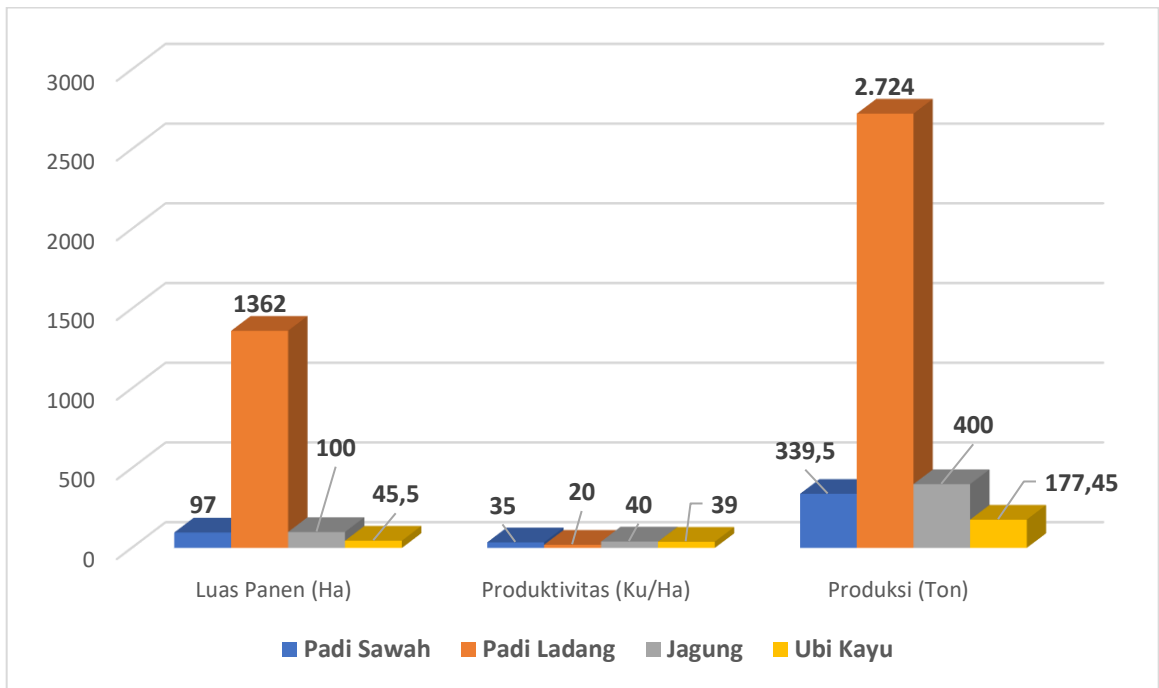
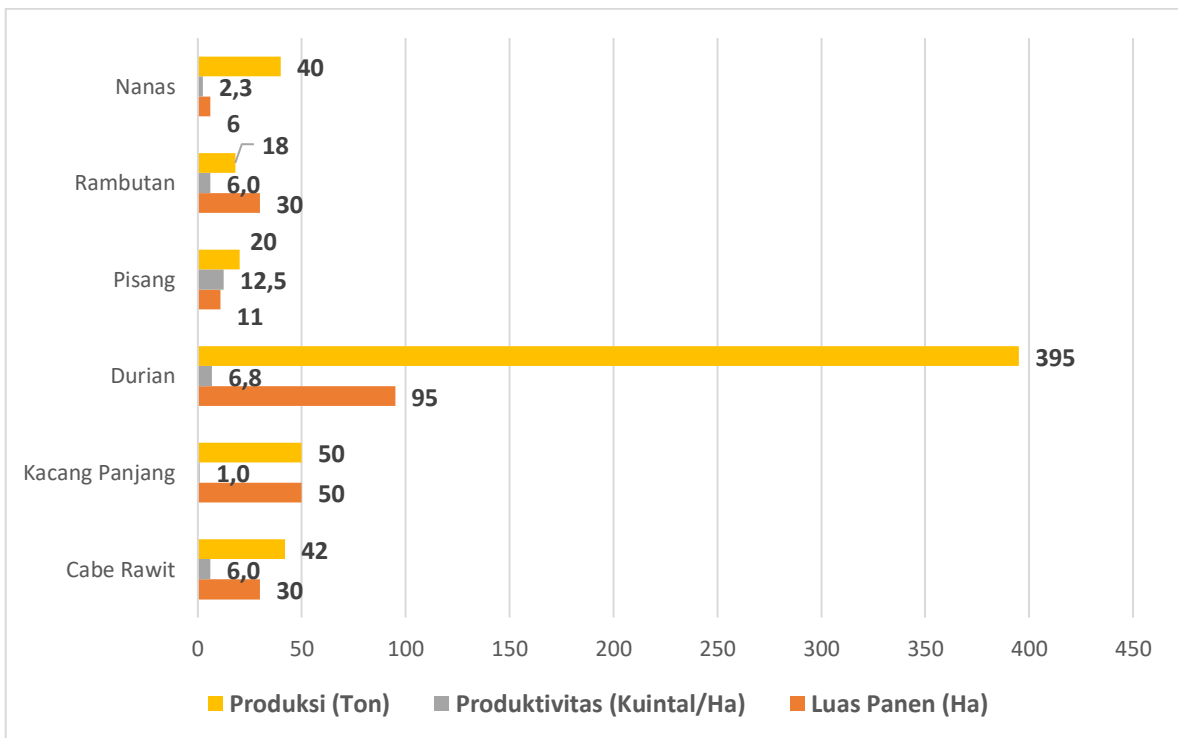


Diagram 45. Data Produksi Komoditas Tanaman Holtikultura Tahun 2022



DINAS PERIKANAN DAN KETAHANAN PANGAN

Kegiatan yang dilaksanakan untuk mendukung Visi dan Misi Bupati dan Wakil Bupati Gunung Mas dengan melakukan pengembangan agribisnis perikanan dengan meningkatkan produksi dan produktifitas perikanan berbasis teknologi dan sumber daya yang unggul, mengembangkan usaha perikanan yang unggul, mandiri dan berdaya saing, meningkatkan pengelolaan sumber daya perikanan yang berwawasan lingkungan, selain itu guna membantu meningkatkan perekonomian/ taraf hidupnya.

Melalui Program Pengelolaan Budidaya dengan kegiatan Pemberdayaan Pembudidayaan Ikan Kecil. Kelompok Pembudidaya Ikan Petak Kasambuyan Desa Hurung Bunut Kecamatan Kurun sebagai masyarakat yang menerima manfaat berupa benih ikan Nila berjumlah 7.500 ekor dan pakan ikan berjumlah 3.250 Kg yang disalurkan oleh Dinas Perikanan dan Ketahanan Pangan Kabupaten Gunung Mas.

Tabel 21. Data Rumah Tangga Perikanan dan Produksi Perikanan menurut Jenisnya Budidaya di Kabupaten Gunung Mas Tahun 2022

No	Kecamatan	Jumlah Budidaya		Luas Areal Operasional (M ²)		Produksi (Ton)	
		Kolam	Keramba	Kolam	Keramba	Kolam	Keramba
1	Rungan	112	0	4.230,00	0	75,70	0,00
2	Rungan Hulu	83	0	1.490,00	0	37,19	0,00
3	Rungan Barat	68	4	4.767,00	36,00	65,40	0,00
4	Manuhing	150	0	3.318,00	0	87,32	0,00
5	Manuhing Raya	114	0	3.751,00	0	55,84	0,00
6	Kurun	213	3	34.644,00	22,00	406,40	0,92
7	Tewah	167	10	7.627,00	120,00	139,76	0,81
8	Sepang	137	0	7.842,37	0	120,87	0,00
9	Mihing Raya	140	0	5.072,00	0	80,50	0,00
10	Kahut	110	0	3.425,00	0	59,71	0,00
11	Miri Manasa	124	0	1.430,00	0	34,09	0,00
12	Damang Batu	50	27	862,00	162,00	29,07	0,70

Diagram 46. Data Produksi Perikanan menurut Jenisnya di Kabupaten Gunung Mas Tahun 2022

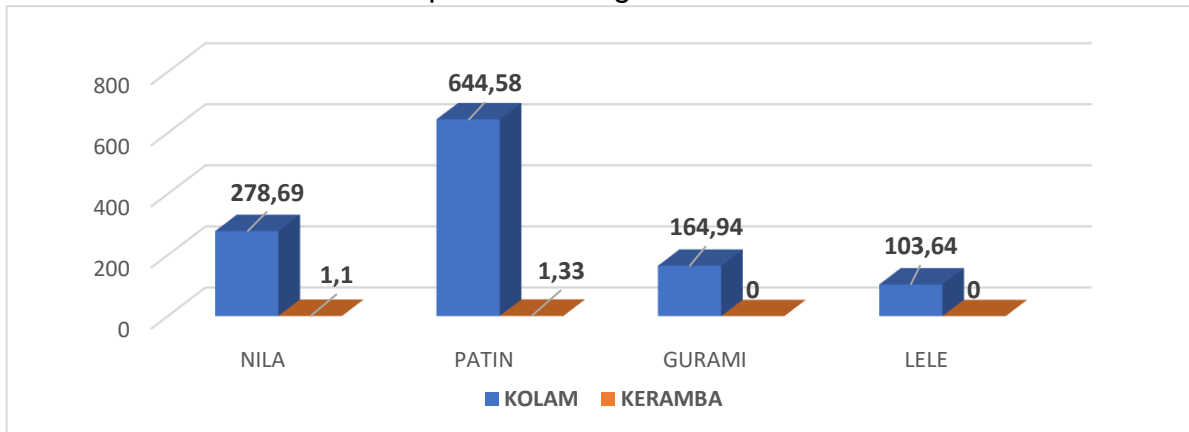


Diagram 47. Data Perahu Penangkap Ikan menurut jenisnya di Kabupaten Gunung Mas Tahun 2022

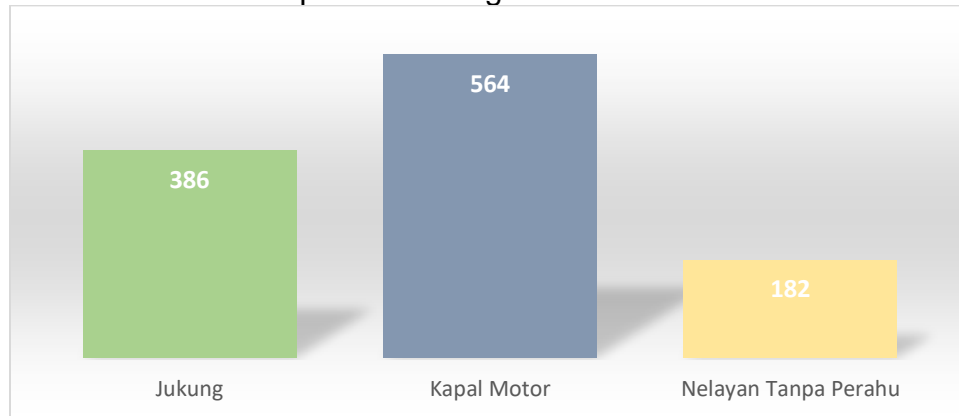


Diagram 48. Data Alat Penangkapan Ikan pada Perairan Darat menurut jenisnya di Kabupaten Gunung Mas Tahun 2022

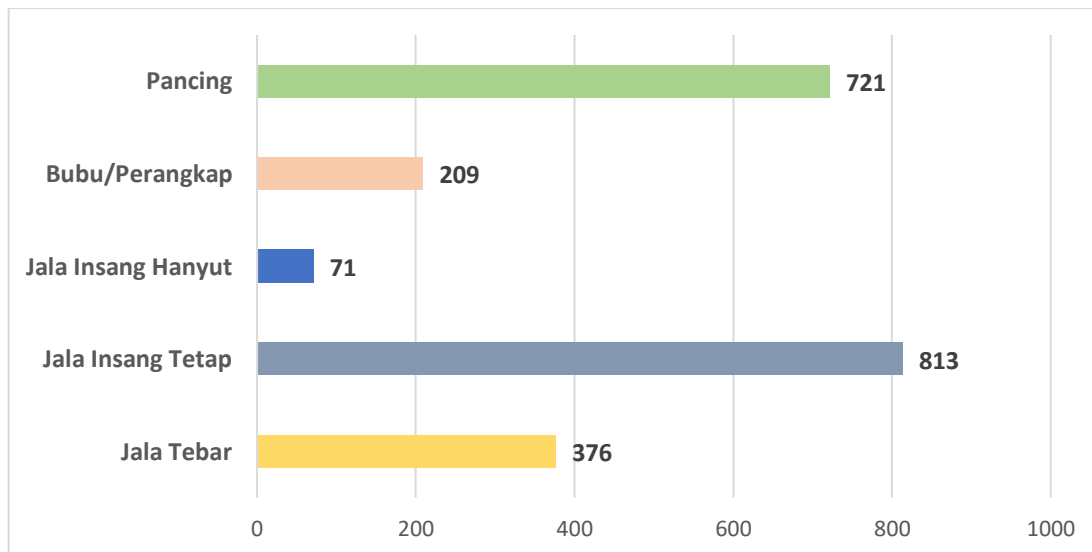
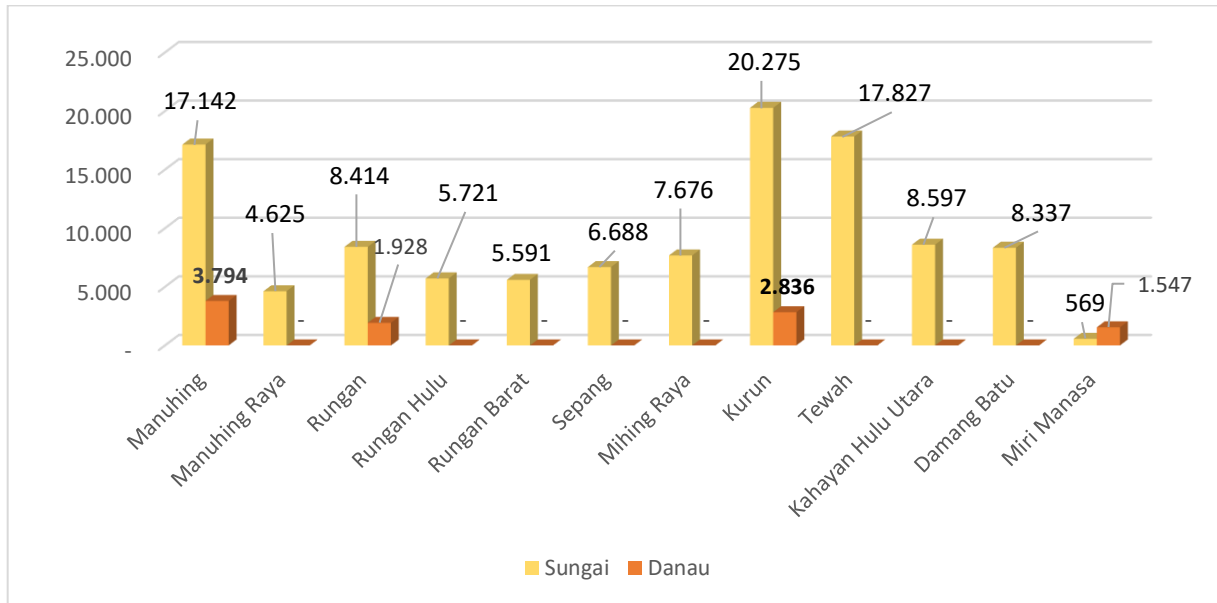


Diagram 49. Produksi dan Nilai Produksi Perikanan Tangkap di Perairan Umum menurut Kecamatan di Kabupaten Gunung Mas Tahun 2022



Tabel 22. Ketersediaan Protein untuk dikonsumsi per Kapita menurut Kelompok Bahan Makanan di Kabupaten Gunung Mas Tahun 2022

No	Kelompok Bahan Makanan	Protein	
		Gram/Hari	%
1	Padi-padian	30	29.29
2	Makanan Berpati	1	0.49
3	Gula	0	0.01
4	Buah Biji Berminyak	5	4.60
5	Buah-buahan	0	0.21
6	Sayur-sayuran	2	2.01
7	Daging	10	9.77
8	Telur	38	37.02
9	Susu	0	0.33
10	Ikan	17	16.26
11	Minyak	0	0.02

Gambaran Umum

Kecamatan Kurun dengan Ibu Kota Kuala Kurun yang juga merupakan ibukota dari Kabupaten Gunung Mas dengan luas wilayah 77,205 km² dengan jumlah penduduk laki-laki 17.636 jiwa dan perempuan 16.293 jiwa sehingga rasio kepadatan 439 (jiwa/Km²) penduduk terhadap luas wilayah.

Jika dibanding dengan kecamatan lain, Kecamatan Kurun memiliki luas wilayah keenam terbesar di Kabupaten Gunung Mas. Wilayah Kecamatan Kurun terdiri dari 13 Desa dan 2 Kelurahan dapat dilihat dari table dibawah ini :

Tabel 23. Jumlah Penduduk Berdasarkan Jenis Kelamin di Kecamatan Kurun Tahun 2022

No	Nama Desa/Kelurahan	Laki-laki	Perempuan	Jumlah
1.	Tampang Tumbang Anjir	3.711	3.484	7.194
2	Kurun	6.641	6.231	12.872
3	Petak Bahandang	755	725	1.480
4	Tanjung Riu	318	288	606
5	Teluk Nyatu	1.285	1.073	2.360
6	Tumbang Lampahung	324	289	613
7	Tewang Pajangan	640	590	1.230
8	Tumbang Tariak	397	364	761
9	Tumbang Miwan	786	709	1.495
10	Hurung Bunut	703	627	1.375
11	Tumbang Hakau	667	623	1.290
12	Pilang Munduk	328	301	629
13	Tumbang Manyangan	258	234	492
14	Penda Pilang	297	255	552
15	Tumbang Tambirah	524	456	980

Sumber : Dinas Kependudukan dan Pencatatan Sipil Kabupaten Gunung Mas

Pemerintahan

Berdasarkan Data dari Badan Kepegawaian, Pendidikan dan Pelatihan Daerah Kabupaten Gunung Mas bahwa Jumlah PNS di Kecamatan Kurun Sesuai Pangkat/Golongan/Ruang Per Desember 2022 berjumlah 10 (sepuluh) orang terdiri dari Golongan II berjumlah 3 (tiga) orang dan Golongan III berjumlah 7 (tujuh) orang.

Tabel 24. Progres IDM dan Data RT/RW di Kecamatan Kurun

No	Nama Desa/Kelurahan	Status IDM	RT	RW
1.	Kelurahan Kuala Kurun		16	4
2	Kelurahan Tampang Tumbang Anjir		7	2
3	Petak Bahandang	Berkembang	6	2
4	Tanjung Riu	Berkembang	2	1
5	Teluk Nyatu	Berkembang	3	-
6	Tumbang Lampahung	Berkembang	2	-
7	Tewang Pajangan	Berkembang	5	-
8	Tumbang Tariak	Maju	3	-
9	Tumbang Miwan	Berkembang	4	-
10	Hurung Bunut	Maju	4	-
11	Tumbang Hakau	Berkembang	5	1
12	Pilang Munduk	Berkembang	2	-
13	Tumbang Manyangan	Berkembang	3	-
14	Penda Pilang	Berkembang	2	-
15	<i>Tumbang Tambirah</i>	<i>Berkembang</i>	<i>5</i>	<i>2</i>

Sumber : Dinas Pemberdayaan Masyarakat dan Desa Kabupaten Gunung Mas

Tabel 25. Badan Usaha Milik Desa di Kecamatan Kurun

No	Desa	Nama Bumdes	Jenis Usaha
1	Tumbang Hakau	Hakau Batarung	Agen penyalur Minyak Solar
2	Tumbang Miwan	Miwan Jaya	Penyewaan Tenda
3	Penda Pilang	Mufakat Maju Bersama	Penyewaan Tenda
4	Hurung Bunut	Maju Bersama	Jual Sembako

Sumber : Dinas Pemberdayaan Masyarakat dan Desa Kabupaten Gunung Mas

Sarana Peribadatan

Tabel 26. Sarana Peribadatan dan Penganut di Kecamatan Kurun

No	Kepercayaan	Tempat Ibadat	Jumlah Tempat Ibadat	Jumlah Penganut
1	Kristen	Gereja	61	21.940
2	Katholik	Gereja Katholik	2	1.165
3	Hindu	Balai	5	1.647
4	Islam	Masjid	14	8.849
		Langgar / Mushola	14	
5	Budha	Pura		
6	Konghucu	Wihara		
7	Lainnya			7

Sumber : Kantor Kementerian Agama Kabupaten Gunung Mas

Sarana Prasarana

Tabel 27. Peningkatan Jalan Lingkungan

No	Lokasi Pekerjaan	Panjang	Lebar	Penanganan/Permukaan
	Kelurahan Kurun			
1	Jalan Karya 2	90,00	4,00	Jalan Cor Beton, latasir
2	Jalan Yos Sudarso Menuju Masjid	20,00	4,50	Jalan Cor Beton dan Box
3	Jalan A. Runting 1	180,50	4,00	Jalan Cor Beton, tack coat
4	Gang Martinus	268,00	3,00	Jalan Cor Beton, latasir
5	Jalan A. Runting Gang Swadaya II	180,00	5,00	Jalan Cor Beton, latasir
6	Jalan Yos Sudarso Menuju Masjid	129,00	4,50	Jalan Cor Beton
7	Jalan Samping Hotel Lising Banjang Djata	136,30	3,00	Jalan Cor Beton, latasir
8	Simpang Empat Sei Hanyo Kurun Seberang	175,00	5,00	Jalan Cor Beton, tack coat
9	Jalan Nusa Indah (samping PLN)	190,00	4,00	Jalan Cor Beton, tack coat
10	Jalan Pelita Desa Tewang Pajangan	315,00	4,00	Jalan Cor Beton, latasir
11	Kelurahan Tampang Tumbang Anjir			
12	Jalan Salak	155,00	3,00	Jalan Cor Beton, latasir
13	Jalan S Parman	77,00	4,50	Jalan Cor Beton, latasir
14	Jalan Letjend Soeprapto Gg. Pandehen	184,50	4,00	Jalan Cor Beton, latasir
15	Jalan Kasturi	82,00	3,00	Jalan Cor Beton, tack coat

Sumber : Dinas Pekerjaan Umum Kabupaten Gunung Mas

Kesehatan

Tabel 28. Data Fasilitas Kesehatan dan Data Tenaga Kesehatan di Kecamatan Kurun Tahun 2022

No	Desa/Kelurahan	Fasilitas Kesehatan	Dokter Umum	Perawat	Bidan	Kesmas	Kesling	Analisis	Tenaga Gizi	Tenaga Farmasi	Perawat Gigi
1.	Kurun	Puskesmas	1	18	12	1		1	1	1	1
2.	Tampang Tumbang Anjir	Puskesmas	2	9	15				2	1	
3.	Tumbang Tariak	Pustu		3	1						
4.	Tumbang Tambirah	Pustu		2	1						
5.	Tumbang Hakau	Pustu		1	1						
6.	Transbangdep	Pustu		1	1						
7.	Teluk Nyatu	Pustu		3	2						
8.	Pilang Munduk	Pustu		2	2						
9.	Petak Bahandang	Pustu		4	3						
10.	Penda Pilang	Pustu		2	2						
11.	Hurung Bunut	Pustu		2	1						
12.	Tumbang Lampahung	Poskesdes		1	2						

Sumber : Dinas Kesehatan Kabupaten Gunung Mas

Pendidikan

Tabel 29. Data Sekolah, Siswa dan Tenaga Pendidik (PAUD, SD, SMP dan SMA) di Kecamatan Kurun

No	Jenjang Pendidikan	Jumlah Sekolah	Jumlah Siswa	Jumlah Guru PNS	GTT	Jumlah Rombel
1	2	3	4	5	6	7
1	PAUD	36	1.253	46	67	72
2	SD	26	3.803	316		188
3	SMP	9	1.733	151		64
4	SMA	2	1.043	51	20	34
5	SMA Swasta	1	67	8		6
6	SMKN	1	453	34	8	18
7	SMK Swasta	1	19	2	13	3
8	SLB	1	35	3	7	7

Sumber : Dinas Pendidikan, Pemuda dan Olahraga (Dapodik) Kabupaten Gunung Mas

Tabel 30. Data Sekolah, Siswa dan Tenaga Pendidik (Raudatul Athfal/RA, Madrasah Ibtidaiyah/MI dan Madrasah Tsanawiyah/MTs di Bawah Kementerian Agama di Kabupaten Gunung Mas Tahun 2022/2023

No	Jenjang Pendidikan	Jumlah Sekolah	Jumlah Siswa	Jumlah Guru PNS	Jumlah Guru Non PNS
1	2	3	4	5	6
1	Raudatul Athfal/RA	2	124		12
2	Madrasah Ibtidaiyah/MI	2	271		24
3	Madrasah Tsanawiyah/MTs	1	42		5

Sumber : Kementerian Agama Kabupaten Gunung Mas

Gambaran Umum

Sepang Simin merupakan Ibu Kota dari Kecamatan Sepang dan mempunyai luas wilayah ± 36,877 km², dengan jumlah penduduk 8.850 jiwa terdiri dari 4.559 jiwa laki-laki dan 4.291 jiwa perempuan, dengan rasio kepadatan penduduk 240 (jiwa/km²). Desa/Kelurahan yang ada di Kecamatan Sepang terdiri dari 6 Desa dan 1 Kelurahan dan berbatasan langsung dengan Kabupaten Pulang Pisau.

Tabel 31. Jumlah Penduduk Berdasarkan Jenis Kelamin di Kecamatan Sepang

No	Nama Desa/Kelurahan	Laki-laki	Perempuan	Jumlah
1.	Sepang Simin	1.082	1.039	2.121
2.	Sepang Kota	1.033	1.018	2.051
3.	Tewai Baru	624	609	1.233
4.	Tanjung Karitak	710	622	1.332
5.	Pamatang Limau	339	330	669
6.	Tampelas	392	350	742
7.	Rabauh	379	323	702

Sumber : Dinas Kependudukan dan Pencatatan Sipil Kabupaten Gunung Mas

Pemerintahan

Berdasarkan Data dari Badan Kepegawaian, Pendidikan dan Pelatihan Daerah Kabupaten Gunung Mas bahwa Jumlah PNS yang berkerja di Kantor Kecamatan Sepang sesuai Pangkat/Golongan/Ruang Per Desember 2021 berjumlah 17 (tujuh belas) orang terdiri dari Golongan II berjumlah 9 (sembilan) orang Golongan III berjumlah 5 (lima) orang dan Golongan IV berjumlah 3 (tiga) orang.

Tabel 32. Progres IDM dan Data RT/RW di Kecamatan Sepang

No	Nama Desa/Kelurahan	Status IDM	RT	RW
1.	Sepang Simin		7	4
2.	Sepang Kota	Maju	8	2
3.	Tewai Baru	Berkembang	5	1
4.	Tanjung Karitak	Tertinggal	5	2
5.	Pamatang Limau	Berkembang	2	1
6.	Tampelas	Berkembang	2	1
7.	Rabauh	Berkembang	3	1

Sumber : Dinas Pemberdayaan Masyarakat dan Desa Kabupaten Gunung Mas

Sarana Peribadatan

Tabel 33. Sarana Peribadatan dan Penganut di Kecamatan Sepang

No	Kepercayaan	Tempat Ibadat	Jumlah Tempat Ibadat	Jumlah Penganut
1	Kristen	Gereja	16	6.443
2	Katholik	Gereja Katholik	3	161
3	Hindu	Balai	6	571
4	Islam	Masjid	5	1.503
		Langgar / Mushola	0	
5	Budha	Pura	0	1
6	Konghucu	Wihara	0	
7	Lainnya			10

Sumber : Kementrian Agama Kabupaten Gunung Mas

Prasarana

Tabel 34. Peningkatan Jalan Lingkungan

No	Nama Pekerjaan	Panjang	Lebar	Jenis Permukaan
1	Gang Keluarga Desa Sepang Kota	88,00	2,20	Jalan Cor Beton, latsir

Sumber : Dinas Pekerjaan Umum Kabupaten Gunung Mas

Kesehatan

Tabel 35. Data Fasilitas Kesehatan dan Data Tenaga Kesehatan di Kecamatan Sepang Tahun 2021

No	Desa/Kelurahan	Fasilitas Kesehatan	Dokter Umum	Perawat	Bidan	Promkes	Kesling	Analisis	Tenaga Gizi	Tenaga Farmasi	Terapis Gigi
1.	Sepang	Puskesmas	1	16	5	3	1	2	2	1	0
2.	Tanjung Karitak	Pustu		3	1						
3.	Tampelas	Pustu		1	2						
4.	Sepang Kota	Pustu		6	6						
5.	Rabauh	Pustu		1	0						
6.	Antang Taoi	Pustu		1	1						
7.	Pematang Limau	Poskesdes		2	1						
8.	Tewai Baru	Poskesdes		1	1						

Sumber : Dinas Kesehatan Kabupaten Gunung Mas

Pendidikan

Tabel 36. Data Siswa dan Tenaga Pendidik (PAUD, SD, SMP dan SMA) di Kecamatan Sepang

No	Jenjang Pendidikan	Jumlah Sekolah	Jumlah Siswa	Jumlah Guru PNS	GTT	Jumlah Rombel
1	2	3	4	5	6	7
1	PAUD	9	418	11	32	26
2	SD	11	1.277	110		67
3	SMP	4	506	51		21
4	SMA	1	358	23	12	14

Sumber : Dinas Pendidikan, Pemuda dan Olahraga Kabupaten Gunung Mas

Gambaran Umum

Tewah merupakan Ibu Kota dari Kecamatan Tewah mempunyai luas wilayah $\pm 85,433$ km², dengan jumlah penduduk 21.085 jiwa yang terdiri dari 17.636 jiwa laki-laki dan 17.293 jiwa perempuan, dengan rasio kepadatan penduduk 247 (jiwa/km²). Desa Kelurahan yang ada di Kecamatan Tewah terdiri dari 15 Desa dan 1 Kelurahan, Kecamatan Tewah juga memiliki jarak yang paling dekat dengan Ibu Kota Kabupaten.

Tabel 37. Data Penduduk Berdasarkan Jenis Kelamin di Kecamatan Tewah

No	Nama Desa/Kelurahan	Laki-laki	Perempuan	Jumlah
1.	Tewah	5.013	4.674	9.688
2.	Sarerangan	581	498	1.079
3.	Tumbang Pajangei	370	331	701
4.	Kasintu	338	319	657
5.	Batu Nyiwuh	621	558	1.179
6.	Tumbang Habaon	312	276	588
7.	Sei Riang	229	220	449
8.	Sandung Tambun	532	477	1.009
9.	Tanjung Untung	520	437	957
10.	Upon Batu	336	298	634
11.	Sumur Mas	431	407	838
12.	Batu Nyapau	352	315	667
13.	Taja Urap	307	264	571
14.	Teluk Lawah	538	505	1.043
15.	Karason Raya	301	292	593
16.	Rangan Mihing	231	201	432

Sumber : Dinas Kependudukan dan Pencatatan Sipil Kabupaten Gunung Mas

Tabel 38. Progres IDM dan Data RT/RW di Kecamatan Tewah

No	Nama Desa/Kelurahan	Status IDM	RT	RW
1.	Kelurahan Tewah		20	-
2.	Sare Rangan	Berkembang	5	-
3.	Tumbang Pajangei	Tertinggal	3	-
4.	Kasintu	Berkembang	3	-
5.	Batu Nyiwuh	Berkembang	6	-
6.	Tumbang Habaon	Maju	5	-
7.	Sei Riang	Berkembang	2	-
8.	Sandung Tambun	Berkembang	4	-
9.	Tanjung Untung	Maju	4	-
10.	Upon Batu	Berkembang	2	-
11.	Sumur Mas	Berkembang	3	-
12.	Batu Nyapau	Maju	3	-
13.	Taja Urap	Berkembang	3	-
14.	Teluk Lawah	Berkembang	2	-
15.	Karason Raya	Berkembang	2	-
16.	Rangan Mihing	Berkembang	3	

Sumber : Dinas Pemberdayaan Masyarakat dan Desa Kabupaten Gunung Mas

Pemerintahan

Berdasarkan Data dari Badan Kepegawaian, Pendidikan dan Pelatihan Daerah Kabupaten Gunung Mas bahwa Jumlah Pegawai Negeri Sipil yang bekerja di Kantor Kecamatan Tewah sesuai Pangkat/Golongan/Ruang Per Desember 2021 berjumlah 15 (lima belas) orang terdiri dari Golongan II berjumlah 4 (empat) orang Golongan III berjumlah 8 (delapan) orang dan Golongan IV berjumlah 3 (tiga) orang.

Tabel 39. Badan Usaha Milik Desa di Kecamatan Tewah

No	Desa	Nama Bumdes	Jenis Usaha
1	Tumbang Habaon	Habaon Hapakat	Fery Penyebrangan
2	Tanjung Untung	Penyang Pambelum	Penyewaan Tenda
3	Taja Urap	Sahai Tingang	Jual Air Isi Ulang
4	Upon Batu	Batu Suli	Penyewaan Tenda

Sumber : Dinas Pemberdayaan Masyarakat dan Desa Kabupaten Gunung Mas

Tabel 40. Badan Usaha Milik Desa Bersama di Kecamatan Tewah

No	Desa	Nama Bumdes	Jenis Usaha
1	Batu Nyapau Sumur Mas Sare Rangan Karason Raya Kasintu Batu Nyiwuh Rangan Mihing Sandung Tambun Tumbang Habaon Sei Riang	Parawei Itah 10	Pertashop

Sumber : Dinas Pemberdayaan Masyarakat dan Desa Kabupaten Gunung Mas

Sarana Peribadatan

Tabel 41. Sarana Peribadatan dan Penganut di Kecamatan Tewah

No	Kepercayaan	Tempat Ibadat	Jumlah Tempat Ibadat	Jumlah Penganut
1	Kristen	Gereja	39	15.190
2	Katholik	Gereja Katholik	3	163
3	Hindu	Balai	7	1.140
4	Islam	Masjid	4	4.711
		Langgar / Mushola	8	
5	Budha	Pura		3
6	Konghucu	Wihara		
7	Lainnya			

Sumber : Kantor Kementrian Agama Kabupaten Gunung Mas

Prasarana

Tabel 42. Peningkatan Jalan Lingkungan

No	Nama Pekerjaan	Panjang	Lebar	Jenis Permukaan
1	Jalan menuju SDN IV Tewah	93,00	5,00	Jalan Tanah, turap pas batu belah
2	Gang Madu	110,00	3,50	Jalan Cor Beton, latasir
3	Gang Polong Tewah	125,00	3,00	Jalan Cor Beton, latasir
4	Gang menuju SDN 1 Tewah	167,00	2,20	Jalan Cor Beton, latasir
5	Jalan Patahu Gg. Pahari Tewah	106,00	3,20	Jalan Cor Beton, latasir
6	Jalan Mulia II Tewah	201,00	3,50	Jalan Cor Beton, latasir
7	Gang Asi Tewah	175,00	2,50	Jalan Cor Beton, latasir
8	Gang Tugu Menuju SDN 1 Tewah	108,00	2,50	Jalan Cor Beton, latasir

Kesehatan

Tabel 43. Data Fasilitas Kesehatan dan Data Tenaga Kesehatan di Kecamatan Tewah Tahun 2022

No	Desa/Kelurahan	Fasilitas Kesehatan	Dokter Umum	Perawat	Bidan	Promkes	Kesling	Analisis	Tenaga Gizi	Tenaga Farmasi	Terapis Gigi
1.	Tewah	Puskesmas	2	20	7	1	2	1	3	1	1
2.	Upun Batu	Pustu		2	2						
3.	Tanjung Untung	Pustu		2	1						
4.	Taja Urap	Pustu		2	1						
5.	Sei Riang	Pustu		2	0						
6.	Sarerangan	Pustu		1	1						
7.	Sandung Tambun	Pustu		2	1						
8.	Karason Raya	Pustu		2	1						
9.	Batu Nyiwuh	Pustu		2	0						
10	Tumbang Pajengei	Poskesdes		1	1						
11	Tumbang Habaon	Poskesdes		2	2						
12	Batu Nyapau	Poskesdes		3	1						
13	Sumur Mas	Poskesdes		0	1						
14	Kasintu	Poskesdes		2	1						
15	Rangan Mihing	Poskesdes		1	1						

Sumber : Dinas Kesehatan Kabupaten Gunung Mas

Tabel 44. Data Kasus Penyakit yang sudah ditangani pada Fasilitas Kesehatan Tahun 2022

No	Fasilitas Kesehatan	Malaria	Tb Paru	Pneumia	Diare	Ispa	Hipertensi
1	2	3	4	5	6	7	8
1.	Puskesmas Tewah	0	0	2	204	263	200

Sumber : Dinas Kesehatan Kabupaten Gunung Mas

Pendidikan

Tabel 45. Data Siswa dan Tenaga Pendidik (PAUD, SD dan SMP) di Kecamatan Tewah

No	Jenjang Pendidikan	Jumlah Sekolah	Jumlah Siswa	Jumlah Guru PNS	GTT	Jumlah Rombel
1	2	3	4	5	6	7
1	PAUD	21	589	10	45	38
2	SD	27	2.428	219		165
3	SMP	9	980	107		42
4	SMA	2	826	46	12	6

Sumber : Dinas Pendidikan, Pemuda dan Olahraga Kabupaten Gunung Mas

Tabel 46. Data Sekolah, Siswa dan Tenaga Pendidik (Raudatul Athfal/RA, Madrasah Ibtidaiyah/MI dan Madrasah Tsanawiyah/MTs di Bawah Kementrian Agama di Kabupaten Gunung Mas Tahun 2021/2022

No	Jenjang Pendidikan	Jumlah Sekolah	Jumlah Siswa	Jumlah Guru PNS	Jumlah Guru Non PNS
1	2	3	4	5	6
1	Raudatul Athfal/RA	1	58		6
2	Madrasah Ibtidaiyah/MI	1	240	15	
3	Madrasah Tsanawiyah/MTs	1	59		11

Sumber : Kantor Kementrian Agama Kabupaten Gunung Mas

Gambaran Umum

Tumbang Miri merupakan Ibu Kota dari Kecamatan Kahayan Hulu Utara dengan luas wilayah ± 42,221 km². Dengan jumlah penduduk 8.613 jiwa terdiri dari 4.558 jiwa laki-laki dan 4.055 jiwa perempuan dengan rasio kepadatan penduduk 204 (jiwa/km²). Desa Kelurahan yang ada di Kecamatan Kahayan Hulu Utara terdiri dari 11 Desa dan 1 Kelurahan.

Tabel 47. Data Penduduk Berdasarkan Jenis Kelamin di Kecamatan Kahayan Hulu Utara

No	Nama Desa/Kelurahan	Laki-laki	Perempuan	Jumlah
1.	Tumbang Miri	1.132	1.036	2.168
2.	Batu Tangkui	225	202	427
3.	Penda Rangas	206	185	391
4.	Tumbang Sian	384	320	704
5.	Tumbang Pasangon	464	436	900
6.	Tumbang Korik	185	163	348
7.	Tumbang Ponyoi	275	240	515
8.	Dandang	769	643	1.412
9.	Tumbang Hamputung	295	246	541
10.	Tumbang Tajungan	251	247	498
11.	Tumbang Takaoi	213	175	388
12.	Teluk Kanduri	159	162	321

Sumber : Dinas Kependudukan dan Pencatatan Sipil Kabupaten Gunung Mas

Pemerintahan

Berdasarkan Data dari Badan Kepegawaian, Pendidikan dan Pelatihan Daerah Kabupaten Gunung Mas bahwa Jumlah Pegawai Negeri Sipil yang bekerja di Kantor Kecamatan Kahayan Hulu Utara sesuai Pangkat/Golongan/Ruang Per Desember 2022 berjumlah 9 (sembilan) orang terdiri dari Golongan II berjumlah 2 (dua) orang Golongan III berjumlah 6 (enam) orang dan Golongan IV berjumlah 1 (satu) orang.

Prasarana

Tabel 48. Peningkatan Jalan Lingkungan

No	Nama Pekerjaan	Panjang	Lebar	Jenis Pekerjaan
1	Jalan Pahlawan	82,50	3,50	Jalan Cor Beton, latsir
2	Jalan Singa Dese	82,50	3,50	Jalan Cor Beton, latsir
3	Jalan Raden Jaya Pati	128,00	4,00	Jalan Cor Beton, latsir
4	Jalan Temanggung Sindi Gg. Bajau	64,00	2,20	Jalan Cor Beton, latsir
5	Jalan Belakang SDN Tbg. Miri	127,00	4,20	Jalan Cor Beton, tack coat
6	Jalan Tamanggung Pandung Tbg. Miri	400,00	79,50	Jalan Cor Beton, tack coat

Tabel 49. Progres IDM dan Data RT/RW di Kecamatan Kahayan Kulu Utara

No	Nama Desa/Kelurahan	Status IDM	RT	RW
1.	Kelurahan Tumbang Miri		7	2
2.	Batu Tangkui	Teringgal	2	-
3.	Penda Rangas	Berkembang	2	-
4.	Tumbang Sian	Teringgal	3	-
5.	Tumbang Pasangon	Berkembang	3	-
6.	Tumbang Korik	Teringgal	2	-
7.	Tumbang Ponyoi	Berkembang	2	-
8.	Dandang	Berkembang	3	-
9.	Tumbang Hamputung	Teringgal	2	-
10.	Tumbang Tajungan	Teringgal	2	-
11.	Tumbang Takaoui	Sangat Teringgal	2	-
12.	Teluk Kanduri	Teringgal	2	-

Sumber : Dinas Pemberdayaan Masyarakat dan Desa Kabupaten Gunung Mas

Tabel 50. Badan Usaha Milik Desa di Kecamatan Kahayan Hulu Utara

No	Desa	Nama Bumdes	Jenis Usaha
1	Pasangon	Marajaki	Isi Ulang Air Minum Penyewaan Tenda

Sumber : Dinas Pemberdayaan Masyarakat dan Desa Kabupaten Gunung Mas

Sarana Peribadatan

Tabel 51. Sarana Peribadatan dan Penganut di Kecamatan Kahayan Hulu Utara

No	Kepercayaan	Tempat Ibadat	Jumlah Tempat Ibadat	Jumlah Penganut
1	Kristen	Gereja	26	6433
2	Katholik	Gereja Katholik	0	97
3	Hindu	Balai	6	1.223
4	Islam	Masjid	1	885
		Langgar / Mushola	0	
5	Budha	Pura		1
6	Konghucu	Wihara		
7	Lainnya			

Sumber : Kantor Kementrian Agama Kabupaten Gunung Mas

Kesehatan

Tabel 52. Data Fasilitas Kesehatan dan Data Tenaga Kesehatan di Kecamatan Kahayan Hulu Utara Tahun 2022

No	Desa/Kelurahan	Fasilitas Kesehatan	Dokter Umum	Perawat	Bidan	Promkes	Kesling	Analisis	Tenaga Gizi	Tenaga Farmasi	Terapis Gigi
1.	Tumbang Miri	Puskesmas	1	15	16	0	0	1	2	1	1
2.	Tumbang Takaoi	Pustu		1	1						
3.	Tumbang Sian	Pustu		2	1						
4.	Tumbang Ponyoi	Pustu		1	1						
5.	Tumbang Pasangon	Pustu		1	1						
6.	Teluk Kanduri	Poskesdes		2	1						
7.	Tumbang Tajungan	Poskesdes		1	0						
8.	Tumbang Korik	Poskesdes		1	1						
9.	Tumbang Hamputung	Poskesdes		0	1						
10	Penda Rangas	Poskesdes		0	0						
11	Batu Tangkui	Poskesdes		2	1						

Sumber : Dinas Kesehatan Kabupaten Gunung Mas

Pendidikan

Tabel 53. Data Siswa dan Tenaga Pendidik (PAUD, SD dan SMP) di Kecamatan Kahayan Hulu Utara

No	Jenjang Pendidikan	Jumlah Sekolah	Jumlah Siswa	Jumlah Guru PNS	GTT	Jumlah Rombel
1	PAUD	5	165	8	4	11
2	SD	24	1.096	93		90
3	SMP	5	464	45		21
4	SMA	1	306	16	5	12

Sumber : Dinas Pendidikan, Pemuda dan Olahraga Kabupaten Gunung Mas

Tabel 54. Data Sekolah, Siswa dan Tenaga Pendidik (Raudatul Athfal/RA, Madrasah Ibtidaiyah/MI dan Madrasah Tsanawiyah/MTs di Bawah Kementrian Agama di Kabupaten Gunung Mas Tahun 2021/2022

No	Jenjang Pendidikan	Jumlah Sekolah	Jumlah Siswa	Jumlah Guru PNS	Jumlah Guru Non PNS
1	2	3	4	5	6
1	Raudatul Athfal/RA	1	28		20

Sumber : Kantor Kementerian Agama Kabupaten Gunung Mas

Gambaran Umum

Jakatan Raya merupakan Ibu Kota dari Kecamatan Rungan dengan luas wilayah ± 97,744 km². Dengan jumlah penduduk 11.531 jiwa terdiri dari 6.059 jiwa laki-laki dan 5.472 jiwa perempuan dan rasio kepadatan penduduk 118 (jiwa/km²). Desa yang ada di Kecamatan Rungan ada 13 (tiga belas) Desa dan 1 Kelurahan.

Tabel 55. Progres IDM dan Data RT/RW di Kecamatan Rungan

No	Nama Desa/Kelurahan	Status IDM	RT	RW
1.	Kelurahan Jakatan Raya		8	4
2.	Tumbang Jutuh	Berkembang	3	1
3.	Tumbang Baringei	Tertinggal	5	2
4.	Tumbang Malahoi	Berkembang	7	2
5.	Tumbang Bunut	Tertinggal	4	1
6.	Tumbang Kajuei	Sangat Tertinggal	7	2
7.	Luwuk Kantor	Sangat Tertinggal	2	1
8.	Luwuk Langkuas	Berkembang	3	1
9.	Talangkah	Tertinggal	2	-
10.	Parempei	Tertinggal	2	-
11.	Linau	Tertinggal	3	1
12.	Bereng Baru	Tertinggal	2	-
13.	Bereng Malaka	Tertinggal	2	-
14.	Karya Bhakti	Tertinggal	6	1

Sumber : Dinas Pemberdayaan Masyarakat dan Desa Kabupaten Gunung Mas

Tabel 56. Data Penduduk Berdasarkan Jenis Kelamin di Kecamatan Rungan

No	Nama Desa/Kelurahan	Laki-laki	Perempuan	Jumlah
1.	Jakatan Raya	1.041	1.018	2.059
2.	Tumbang Jutuh	510	444	954
3.	Tumbang Baringei	508	461	969
4.	Tumbang Malahoi	718	645	1.363
5.	Tumbang Bunut	314	271	585
6.	Tumbang Kajuei	555	497	1.052

7.	Luwuk Kantor	125	106	231
No	Nama Desa/Kelurahan	Laki-laki	Perempuan	Jumlah
8.	Luwuk Langkuas	621	499	1.120
9.	Talangkah	152	157	309
10.	Parempai	157	145	302
11.	Linau	423	410	833
12.	Bereng Baru	219	186	405
13.	Bereng Malaka	300	230	530
14.	Karya Bhakti	416	403	819

Sumber : Dinas Kependudukan dan Pencatatan Sipil Kabupaten Gunung Mas

Pemerintahan

Berdasarkan Data dari Badan Kepegawaian, Pendidikan dan Pelatihan Daerah Kabupaten Gunung Mas bahwa Jumlah Pegawai Negeri Sipil yang bekerja di Kantor Kecamatan Rungan sesuai Pangkat/Golongan/Ruang Per Desember 2021 berjumlah 12 (dua belas) orang terdiri dari Golongan II berjumlah 4 (empat) orang Golongan III berjumlah 7 (tujuh) orang dan Golongan IV berjumlah 1 (satu) orang.

Tabel 57. Badan Usaha Milik Desa di Kecamatan Rungan

No	Desa	Nama Bumdes	Jenis Usaha
1	Luwuk Langkuas	Langkuas Bersatu	Pengelola Pasar Desa

Sumber : Pemberdayaan Masyarakat dan Desa Kabupaten Gunung Mas

Sarana Peribadatan

Tabel 58. Sarana Peribadatan dan Penganut di Kecamatan Rungan

No	Kepercayaan	Tempat Ibadat	Jumlah Tempat Ibadat	Jumlah Penganut
1	Kristen	Gereja	15	6.408
2	Katholik	Gereja Katholik	1	307
3	Hindu	Balai	9	2.222
4	Islam	Masjid	5	3.448
		Langgar / Mushola	3	
5	Budha	Pura		
6	Konghucu	Wihara		
7	Lainnya			6

Sumber : Sumber : Kantor Kementrian Agama Kabupaten Gunung Mas

Sarana Olah Raga

Tabel 59. Fasilitas Olah Raga di Kecamatan Rungan

No	Desa/Kelurahan	Lapangan Sepak Bola	Lapangan Bulu Tangkis	Tenis Meja	Lapangan Volli
1	Jekatan Raya	1	2		2
2	Tumbang Jutuh	1	1	2	2
3	Tumbang Bunut	-	-	1	-
4	Luwuk Kantor	-	-	1	-
5	Karya Bhakti	1	-	2	-
6	Tumbang Kajuei	-	-	3	-
7	Luwuk Langkuas	1	2	1	2
8	Talangkah	1	1	1	1
9	Bereng Baru	-	-	-	1
10	Parempei	-	-	-	1
11	Bereng Malaka	-	1	-	1
12	Linau	-	-	-	2
13	Tumbang Baringei	-	-	-	1
14	Tumbang Malahoi	-	-	-	-

Sumber : Dinas Pendidikan, Pemuda dan Olahraga Kabupaten Gunung Mas

Prasarana

Tabel 60. Peningkatan Jalan Lingkungan

No	Nama Pekerjaan	Panjang	Lebar	Permukaan
1	Jalan Pelajar Tumbang Jutuh	155,00	4,00	Jalan Cor Beton, latasir

Sumber : Dinas Pekerjaan Umum Kabupaten Gunung Mas

Pendidikan

Tabel 61. Data Siswa dan Tenaga Pendidik (PAUD, SD, SMP dan SMA) di Kecamatan Rungan

No	Jenjang Pendidikan	Jumlah Sekolah	Jumlah Siswa	Jumlah Guru PNS	GTT	Jumlah Rombel
1	2	3	4	5	6	7
1	PAUD	21	384	5	51	38
2	SD	22	1.355	140		127
3	SMP	8	556	47	29	
4	SMA	1	405	23	8	14

Sumber : Dinas Pendidikan, Pemuda dan Olahraga Kabupaten Gunung Mas

Kesehatan

Tabel 62. Data Fasilitas Kesehatan dan Data Tenaga Kesehatan di Kecamatan Rungan Tahun 2022

No	Desa/Kelurahan	Fasilitas Kesehatan	Dokter Umum	Perawat	Bidan	Kesmas	Kesling	Analisis	Tenaga Gizi	Tenaga Farmasi	Perawat Gigi
1.	Jakatan Raya	Puskesmas	1	9	6	1		1	1	1	1
2.	Tumbang Malahui	Pustu		2	1						
3.	Tumbang Kajuei	Pustu		1	1						
4.	Tumbang Jutuh	Pustu		1	1						
5.	Tumbang Baringei	Pustu		2	1						
6.	Parempai	Pustu		1	1						
7.	Luwuk Langkuas	Pustu		1	1						
8.	Karya Bakti	Pustu		1	0						
9.	Bereng Baru	Pustu		1	0						

Sumber : Dinas Kesehatan Kabupaten Gunung Mas

Gambaran Umum

Tumbang Talaken merupakan Ibu Kota dari Kecamatan Manuhing dengan luas wilayah ± 83,906 km², dengan jumlah penduduk 11.439 yang terdiri dari 6.099 jiwa laki-laki dan 5.340 jiwa perempuan, rasio kepadatan penduduk 136 (jiwa/km²). Desa yang ada di kecamatan Manuhing 11 Desa dan 1 Kelurahan. Kecamatan Manuhing juga merupakan salah satu kecamatan yang berbatasan langsung dengan Kabupaten Katingan.

Tabel 63. Progres IDM dan Data RT/RW di Kecamatan Manuhing

No	Nama Desa/Kelurahan	Status IDM	RT	RW
1.	Kelurahan Tumbang Talaken		9	2
2.	Tumbang Sepan	Berkembang	2	1
3.	Tangki Dahuyan	Berkembang	4	1
4.	Bereng Balawan	Berkembang	2	-
5.	Bereng Jun	Maju	4	-
6.	Takaras	Maju	3	1
7.	Belawan Mulia	Maju	5	1
8.	Taringen	Maju	3	-
9.	Bangun Sari	Maju	5	2
10.	Fajar Harapan	Berkembang	10	4
11.	Guhung	Berkembang	2	-
12.	Tumbang Jalemu	Berkembang	3	1

Sumber : Dinas Pemberdayaan Masyarakat dan Desa Kabupaten Gunung Mas

Tabel 64. Data Penduduk Berdasarkan Jenis Kelamin di Kecamatan Manuhing

No	Nama Desa/Kelurahan	Laki-laki	Perempuan	Jumlah
1.	Tumbang Talaken	1.554	1.345	2.889
2.	Tumbang Sepan	118	116	234
3.	Tangki Dahuyan	599	525	1.124
4.	Bereng Balawan	165	148	313
5.	Bereng Jun	722	593	1.315
6.	Takaras	428	406	822
7.	Belawan Mulia	365	325	690
8.	Taringen	387	366	753
9.	Bangun Sari	349	287	636
10.	Fajar Harapan	888	753	1.641
11.	Gohong	246	229	475
12.	Tumbang Jalemu	288	240	528

Sumber : Dinas Kependudukan dan Pencatatan Sipil Kabupaten Gunung Mas

Pemerintahan

Berdasarkan Data dari Badan Kepegawaian, Pendidikan dan Pelatihan Daerah Kabupaten Gunung Mas bahwa Jumlah Pegawai Negeri Sipil yang bekerja di Kantor Kecamatan Manuhing sesuai Pangkat/Golongan/Ruang Per Desember 2021 berjumlah 19 (sembilan belas) orang terdiri dari Golongan II berjumlah 7 (tujuh) orang dan Golongan III berjumlah 12 (dua belas) orang.

Tabel 65. Badan Usaha Milik Desa di Kecamatan Manuhing

No	Desa	Nama Bumdes	Jenis Usaha
1	Bangun Sari	Mekarti Jaya	- Jual Beli Sawit - Simpan Pinjam - Pengadaan Pupuk
2	Fajar Harapan	Sido Mukti	Jual Beli Sawit
3	Tumbang Sepan	Maju Bersama	- Penyewaan Tenda - Cetakan Batako - Pasir Sedot

Sumber : Dinas Pemberdayaan Masyarakat dan Desa Kabupaten Gunung Mas

Sarana Peribadatan

Tabel 66. Sarana Peribadatan dan Penganut di Kecamatan Manuhing

No	Kepercayaan	Tempat Ibadat	Jumlah Tempat Ibadat	Jumlah Penganut
1	Kristen	Gereja	14	5278
2	Katholik	Gereja Katholik	1	522
3	Hindu	Balai	4	1298
4	Islam	Masjid	11	4432
		Langgar / Mushola	2	
5	Budha	Pura		
6	Konghucu	Wihara		
7	Lainnya			21

Sumber : Kantor Kementerian Agama Kabupaten Gunung Mas

Prasarana

Tabel 67. Peningkatan Jalan Lingkungan

No	Nama Pekerjaan	Panjang	Lebar	Permukaan
1	Jalan Samping Polsek	96,00	4,00	Jalan Cor Beton, latasir

Kesehatan

Tabel 68. Data Fasilitas Kesehatan dan Data Tenaga Kesehatan di Kecamatan Manuhing Tahun 2022

No	Desa/Kelurahan	Fasilitas Kesehatan	Dokter Umum	Perawat	Bidan	Kesmas	Kesling	Analisis	Tenaga Gizi	Tenaga Farmasi	Perawat Gigi
1.	Tumbang Talaken	Puskesmas	2	10	5	1	1	1	1	1	
2.	Tumbang Jalemu	Pustu		4	3						
3.	Takaras	Pustu		1	2						
4.	Bereng Jun	Pustu		2	0						
5.	Bereng Balawan	Pustu		1	0						
6.	Belawan Mulia	Pustu		2	0						
7.	Tumbang Sepan	Poskesdes		3	1						
8.	Taringen	Poskesdes		2	2						

Sumber : Dinas Kesehatan Kabupaten Gunung Mas

Pendidikan

Tabel 69. Data Siswa dan Tenaga Pendidik (PAUD, SD dan SMP) di Kecamatan Manuhing

No	Jenjang Pendidikan	Jumlah Sekolah	Jumlah Siswa	Jumlah Guru PNS	GTT	Jumlah Rombel
1	2	3	4	5	6	7
1	PAUD	15	420	5	32	32
2	SD	18	2.045	136		112
3	SMP	5	650	38	11	
4	SMA	1	341	21	5	12

Sumber : Dinas Pendidikan, Pemuda dan Olah Raga Kabupaten Gunung Mas

Gambaran Umum

Kampuri merupakan Ibu kota dari Kecamatan Mihing Raya dengan luas wilayah $\pm 38,374$ km², memiliki penduduk berjumlah 7.721 jiwa terdiri dari 4.025 jiwa laki-laki dan 3.696 jiwa, dengan rasio kepadatan penduduk 200 (jiwa/km²). Kecamatan Mihing Raya terdiri dari 5 Desa dan 1 Kelurahan yang memiliki luas wilayah terkecil di Kabupaten Gunung Mas.

Tabel 70. Data Penduduk Berdasarkan Jenis Kelamin di Kecamatan Mihing Raya

No	Nama Desa/Kelurahan	Laki-laki	Perempuan	Jumlah
1.	Kampuri	1.033	966	1.999
2.	Tuyun	634	533	1.167
3.	Tumbang Empas	704	658	1.362
4.	Rangan Tate	591	552	1.143
5.	Dahian Tambuk	837	779	1.616
6.	Tumbang Danau	379	331	710

Sumber : Dinas Kependudukan dan Pencatatan Sipil Kabupaten Gunung Mas

Tabel 71. Progres IDM dan Data RT/RW di Kecamatan Mihing Raya

No	Nama Desa/Kelurahan	Status IDM	RT	RW
1.	Kelurahan Kampuri		5	2
2.	Tuyun	Berkembang	3	1
3.	Tumbang Empas	Berkembang	4	1
4.	Rangan Tate	Berkembang	3	1
5.	Dahian Tambuk	Berkembang	5	1
6.	Tumbang Danau	Berkembang	3	1

Sumber : Dinas Pemberdayaan Masyarakat dan Desa Kabupaten Gunung Mas

Pemerintahan

Berdasarkan Data dari Badan Kepegawaian, Pendidikan dan Pelatihan Daerah Kabupaten Gunung Mas bahwa Jumlah Pegawai Negeri Sipil yang bekerja di Kantor Kecamatan Mihing Raya sesuai Pangkat/Golongan/Ruang Per Desember 2021 berjumlah 10 (sepuluh) orang terdiri dari Golongan II berjumlah 2 (dua) orang dan Golongan III berjumlah 7 (tujuh) orang dan Golongan IV (empat) berjumlah 1 (satu) orang.

Sarana Peribadatan

Tabel 72. Sarana Peribadatan dan Penganut di Kecamatan Mihing Raya

No	Kepercayaan	Tempat Ibadat	Jumlah Tempat Ibadat	Jumlah Penganut
1	Kristen	Gereja	17	5905
2	Katholik	Gereja Katholik	1	88
3	Hindu	Balai	7	1313
4	Islam	Masjid	2	712
		Langgar / Mushola		
5	Budha	Pura		
6	Konghucu	Wihara		
7	Lainnya			

Sumber : Kantor Kementrian Agama Kabupaten Gunung Mas

Pendidikan

Tabel 73. Data Siswa dan Tenaga Pendidik (PAUD, SD, SMP dan SMA) di Kecamatan Mihing Raya

No	Jenjang Pendidikan	Jumlah Sekolah	Jumlah Siswa	Jumlah Guru PNS	GTT	Jumlah Rombel
1	2	3	4	5	6	7
1	PAUD	8	321	8	24	21
2	SD	8	1.120	93		50
3	SMP	3	410	35	0	17
4	SMA	1	153	15	3	7
5	SMKN	1	161	18	8	9

Sumber : Dinas Pendidikan, Pemuda dan Olah Raga Kabupaten Gunung Mas

Kesehatan

Tabel 74. Data Fasilitas Kesehatan dan Data Tenaga Kesehatan di Kecamatan Mihing Raya Tahun 2022

No	Desa/Kelurahan	Fasilitas Kesehatan	Dokter Umum	Perawat	Bidan	Kemas	Kesling	Analisis	Tenaga Gizi	Tenaga Farmasi	Perawat Gigi
1	2	3	4	5	6	7	8	9	10	11	12
1.	Kampuri	Puskesmas	2	15	12	1		1	1	1	1
2.	Tuyun	Pustu		3	1						
3.	Tumbang Empas	Pustu		3	2						
4.	Kampuri	Pustu		2	1						
5.	Dahian Tambuk	Pustu		3	2						
6.	Tumbang Danau	Poskesdes		3	1						

Sumber : Dinas Kesehatan Kabupaten Gunung Mas

Gambaran Umum

Tumbang Marikoi merupakan Ibu Kota dari Kecamatan Damang Batu dengan luas wilayah ± 182,404 Km². Memiliki penduduk berjumlah 4.993 jiwa terdiri dari 2.647 jiwa laki-laki dan 2.346 jiwa perempuan. Di Kecamatan Damang Batu terdapat 7 Desa dan 1 Kelurahan dan merupakan Kecamatan di Kabupaten Gunung Mas yang berbatasan dengan Kabupaten Katingan.

Tabel 75. Data Penduduk Berdasarkan Jenis Kelamin di Kecamatan Damang Batu Tahun 2022

No	Nama Desa/Kelurahan	Laki-laki	Perempuan	Jumlah
1.	Tumbang Marikoi	717	607	1.324
2.	Lawang Kanji	351	300	651
3.	Tumbang Mahuroi	642	576	1.218
4.	Karetau Rambangun	134	114	248
5.	Karetau Sarian	362	323	685
6.	Tumbang Posu	172	140	312
7.	Tumbang Maraya	248	205	453
8.	Tumbang Anoi	270	259	529

Sumber : Dinas Kependudukan dan Pencatatan Sipil Kabupaten Gunung Mas

Tabel 76. Progres IDM dan Data RT/RW di Kecamatan Damang Batu

No	Nama Desa/Kelurahan	Status IDM	RT	RW
1.	Kelurahan Tumbang Marikoi		6	1
2.	Lawang Kanji	Berkembang	2	-
3.	Tumbang Mahuroi	Tertinggal	5	-
4.	Karetau Rambangun	Berkembang	1	-
5.	Karetau Sarian	Tertinggal	3	-
6.	Tumbang Posu	Tertinggal	1	-
7.	Tumbang Maraya	Tertinggal	2	-
8.	Tumbang Anoi	Tertinggal	3	1

Sumber : Dinas Pemberdayaan Masyarakat dan Desa Kabupaten Gunung Mas

Pemerintahan

Berdasarkan Data dari Badan Kepegawaian, Pendidikan dan Pelatihan Daerah Kabupaten Gunung Mas bahwa Jumlah Pegawai Negeri Sipil yang bekerja di Kantor Kecamatan Damang Batu sesuai Pangkat/Golongan/Ruang Per Desember 2022 berjumlah 10 (sepuluh) orang terdiri dari Golongan I berjumlah 1 (satu) orang, Golongan II berjumlah 2 (dua) orang, dan Golongan III berjumlah 6 (enam) orang dan Golongan IV (empat) berjumlah 1 (satu) orang.

Sarana Peribadatan

Tabel 77. Sarana Peribadatan dan Penganut di Kecamatan Damang Batu

No	Kepercayaan	Tempat Ibadat	Jumlah Tempat Ibadat	Jumlah Penganut
1	Kristen	Gereja	13	3836
2	Katholik	Gereja Katholik	1	86
3	Hindu	Balai	6	1360
4	Islam	Masjid	1	125
		Langgar / Mushola		
5	Budha	Pura		
6	Konghucu	Wihara		
7	Lainnya			

Sumber : Kantor Kementerian Agama Kabupaten Gunung Mas

Kesehatan

Tabel 78. Data Fasilitas Kesehatan dan Data Tenaga Kesehatan di Kecamatan Damang Batu Tahun 2022

No	Desa/Kelurahan	Fasilitas Kesehatan	Dokter Umum	Perawat	Bidan	Kesmas	Kesling	Analisis	Tenaga Gizi	Tenaga Farmasi	Perawat Gigi
1.	Tumbang Marikoi	Puskesmas	1	8	5		1		1	1	
2.	Tumbang Anoi	Pustu		1	3						
3.	Karetau Sarian	Pustu		1	2						
4.	Tumbang Maraya	Poskesdes		1	2						

Sumber : Dinas Kesehatan Kabupaten Gunung Mas

Pendidikan

Tabel 78. Data Siswa dan Tenaga Pendidik (PAUD, SD, SMP, dan SMA/SMK) di Kecamatan Damang Batu

No	Jenjang Pendidikan	Jumlah Sekolah	Jumlah Siswa	Jumlah Guru PNS	GTT	Jumlah Rombel
1	2	3	4	5	6	7
1	PAUD	11	199	2	30	62
2	SD	9	659	63		54
3	SMP	4	212	20	9	
4	SMA	1	74	15	5	6

Sumber : Dinas Pendidikan, Pemuda dan Olahraga Kabupaten Gunung Mas

Gambaran Umum

Tumbang Napoi merupakan Ibu Kota dari Kecamatan Miri Manasa mempunyai luas wilayah ± 140,52 Km² memiliki penduduk berjumlah 3.794 jiwa terdiri dari 2.022 jiwa laki-laki dan 1.772 jiwa perempuan dengan rasio kepadatan penduduk 27 (jiwa/km²). Dan merupakan kecamatan terluas kedua di Kabupaten Gunung Mas terdiri dari 10 Desa dan 1 Kelurahan.

Tabel 79. Data Penduduk Berdasarkan Jenis Kelamin di Kecamatan Miri Manasa

No	Nama Desa/Kelurahan	Laki-laki	Perempuan	Jumlah
1.	Tumbang Napoi	542	502	1.044
2.	Tumbang Siruk	84	74	158
3.	Mangkuhung	169	154	323
4.	Tumbang Masukih	415	340	755
5.	Rangan Hiran	233	200	433
6.	Harowu	117	108	225
7.	Tumbang Manyoi	180	166	346
8.	Tumbang Lapan	215	173	388
9.	Buntoi	104	94	198
10.	Tumbang Koroi	97	86	183
11.	Tumbang Hatung	115	100	215

Sumber : Dinas Kependudukan dan Pencatatan Sipil Kabupaten Gunung Mas

Tabel 80. Progres IDM dan Data RT/RW di Kecamatan Miri Manasa

No	Nama Desa/Kelurahan	Status IDM	RT	RW
1.	Kelurahan Tumbang Napoi		4	-
2.	Tumbang Siruk	Tertinggal	1	-
3.	Mangkuhung	Tertinggal	2	-
4.	Tumbang Masukih	Tertinggal	3	-
5.	Rangan Hiran	Tertinggal	2	-
6.	Harowu	Sangat Tertinggal	2	-
7.	Tumbang Manyoi	Tertinggal	2	-
8.	Tumbang Lapan	Tertinggal	2	-
9.	Buntoi	Tertinggal	1	-
10.	Tumbang Koroi	Tertinggal	1	-
11.	Tumbang Hatung	Tertinggal	1	-

Sumber : Dinas Pemberdayaan Masyarakat dan Desa Kabupaten Gunung Mas

Pemerintahan

Berdasarkan Data dari Badan Kepegawaian, Pendidikan dan Pelatihan Daerah Kabupaten Gunung Mas bahwa Jumlah Pegawai Negeri Sipil yang bekerja di Kantor Kecamatan Miri Manasa sesuai Pangkat/Golongan/Ruang Per Desember 2022 berjumlah 8 (delapan) orang terdiri dari Golongan II berjumlah 1 (satu) orang dan Golongan III berjumlah 7 (tujuh) orang.

Tabel 81. Badan Usaha Milik Desa di Kecamatan Miri Manasa

No	Desa	Nama Bumdes	Jenis Usaha
1	Buntoi	Ot Sejahtera Buntoi	Ayam Petelur Jual Beli Karet Vsatelit

Sumber : Dinas Kependudukan dan Pencatatan Sipil Kabupaten Gunung Mas

Sarana Peribadatan

Tabel 82. Sarana Peribadatan dan Penganut di Kecamatan Miri Manasa

No	Kepercayaan	Tempat Ibadat	Jumlah Tempat Ibadat	Penganut
1	Kristen	Gereja	16	3274
2	Katholik	Gereja Katholik	0	23
3	Hindu	Balai	5	864
4	Islam	Masjid	1	127
		Langgar / Mushola		
5	Budha	Pura		
6	Konghucu	Wihara		
7	Lainnya			

Sumber : Kantor Kementerian Agama Kabupaten Gunung Mas

Prasarana

Tabel 83. Peningkatan Jalan Lingkungan

No	Nama Pekerjaan	Panjang	Lebar	Permukaan
1	Jalan Dambung Bangun	70,00	4,00	Jalan Cor Beton, tack coat

Kesehatan

Tabel 84. Data Fasilitas Kesehatan dan Data Tenaga Kesehatan di Kecamatan Miri Manasa Tahun 2022

No	Desa/Kelurahan	Fasilitas Kesehatan	Dokter Umum	Perawat	Bidan	Kemas	Kesling	Analisis	Tenaga Gizi	Tenaga Farmasi	Perawat Gigi
1	2	3	4	5	6	7	8	9	10	11	12
1.	Tumbang Napoi	Puskesmas	1	7	6	1	1		1	1	
2.	Tumbang Masukih	Puskesmas	1	11	3	1	1		2	2	
3.	Tumbang Lapan	Poskesdes		1	0						

Sumber : Dinas Kesehatan Kabupaten Gunung Mas

Pendidikan

Tabel 85. Data Siswa dan Tenaga Pendidik (PAUD, SD, SMP dan SMA) di Kecamatan Miri Manasa

No	Jenjang Pendidikan	Jumlah Sekolah	Jumlah Siswa	Jumlah Guru PNS	GTT	Jumlah Rombel
1	2	3	4	5	6	7
1	PAUD	3	41	1	6	2
2	SD	12	470	140		127
3	SMP	3	140	9	12	
4	SMA	1	52	4	5	3

Sumber : Dinas Pendidikan, Pemuda dan Olahraga Kabupaten Gunung Mas

Gambaran Umum

Tumbang Rahuyan merupakan Ibu Kota dari Kecamatan Rungan Hulu dengan luas wilayah ± 46,857 km², memiliki penduduk berjumlah 6.893 jiwa yang terdiri dari 3.602 jiwa laki-laki dan 3.291 jiwa perempuan dengan rasio kepadatan penduduk 147 (jiwa/km²). Desa Kelurahan di Kecamatan Rungan Hulu dengan jumlah 8 Desa dan 1 Kelurahan .

Tabel 86. Data Penduduk Berdasarkan Jenis Kelamin di Kecamatan Rungan Hulu Tahun 2022

No	Nama Desa/Kelurahan	Laki-laki	Perempuan	Jumlah
1.	Kelurahan Tumbang Rahuyan	959	889	1.848
2.	Jangkit	275	217	492
3.	Tumbang Lapan	512	439	951
4.	Batu Puter	651	626	1.277
5.	Sei Antai	606	505	1.111
6.	Hantapang	508	498	1.006
7.	Sangal	287	250	537
8.	Tumbang Tuwe	181	178	359
9.	Tumbang Mujai	123	90	213

Sumber : Dinas Kependudukan dan Pencatatan Sipil Kabupaten Gunung Mas

Tabel 87. Progres IDM dan Data RT/RW di Kecamatan Rungan Hulu

No	Nama Desa/Kelurahan	Status IDM	RT	RW
1.	Kelurahan Tumbang Rahuyan		7	3
2.	Jangkit	Berkembang	3	1
3.	Tumbang Lapan	Tertinggal	4	1
4.	Batu Puter	Tertinggal	4	2
5.	Sei Antai	Tertinggal	5	-
6.	Hantapang	Tertinggal	4	1
7.	Sangal	Tertinggal	1	1
8.	Tumbang Tuwe	Sangat Tertinggal	4	1
9.	Tumbang Mujai	Tertinggal	1	1

Sumber : Dinas Kependudukan dan Pencatatan Sipil Kabupaten Gunung Mas

Pemerintahan

Berdasarkan Data dari Badan Kepegawaian, Pendidikan dan Pelatihan Daerah Kabupaten Gunung Mas bahwa Jumlah Pegawai Negeri Sipil yang bekerja di Kantor Kecamatan Rungan Hulu sesuai Pangkat/Golongan/Ruang Per Desember 2022 berjumlah 10 (sepuluh) orang terdiri dari Golongan II berjumlah 4 (empat) orang, Golongan III berjumlah 5 (lima) orang dan Golongan IV (empat) berjumlah 1 (satu) orang.

Sarana Peribadatan

Tabel 88. Sarana Peribadatan dan Penganut di Kecamatan Rungan Hulu

No	Kepercayaan	Tempat Ibadat	Jumlah Tempat Ibadat	Penganut
1	Kristen	Gereja	14	4563
2	Katholik	Gereja Katholik	0	7
3	Hindu	Balai	8	2750
4	Islam	Masjid	1	520
		Langgar / Mushola		
5	Budha	Pura		1
6	Konghucu	Wihara		
7	Lainnya			3

Sumber : Kantor Kementrian Agama Kabupaten Gunung Mas

Prasarana

Tabel 89. Peningkatan Jalan Lingkungan

No	Nama Pekerjaan	Panjang	Lebar	Permukaan
1	Jalan menuju Lahan Kuburan Desa Tbg. Lapan			Pembangunan jalan dan pembukaan lahan Kuburan
2	Jalan Baru Tumbang Rahuyan (Manihan)	75,00	4,50	Jalan Cor Beton, tack coat
3	Jalan Lingkungan Kelurahan Tbg Rahuyan	459,50	4,00	Jalan Cor Beton, latasir

Kesehatan

Tabel 90. Data Fasilitas Kesehatan dan Data Tenaga Kesehatan di Kecamatan Rungan Hulu Tahun 2022

No	Desa/Kelurahan	Fasilitas Kesehatan	Dokter Umum	Perawat	Bidan	Kesmas	Kesling	Analisis	Tenaga Gizi	Tenaga Farmasi	Perawat Gigi
1.	Tumbang Rahuyan	Puskesmas	1	11	3	1		1	1	1	1
2.	Tumbang Lapan	Puskesmas	1	7	5	1	1	1	1	1	
3.	Sangal	Pustu		1	0						
4.	Tumbang Tuwe	Poskesdes		0	1						

Sumber : Dinas Kesehatan Kabupaten Gunung Mas

Pendidikan

Tabel 91. Data Siswa dan Tenaga Pendidik (PAUD, SD, SMP dan SMA/SMK) di Kecamatan Rungan Hulu

No	Jenjang Pendidikan	Jumlah Sekolah	Jumlah Siswa	Jumlah Guru PNS	GTT	Jumlah Rombel
1	2	3	4	5	6	7
1	PAUD	6	157	3	13	13
2	SD	11	811	82		66
3	SMP	3	315	15	-	13
4	SMA	1	178	15	4	7

Sumber : Dinas Pendidikan, Pemuda dan Olahraga (Dapodik) Kabupaten Gunung Mas

Gambaran Umum

Tehang merupakan ibu kota dari Kecamatan Manuhing Raya dengan luas wilayah ± 65,463 Km² , memiliki penduduk berjumlah 5.865 jiwa terdiri dari 3.068 jiwa laki-laki dan 2.797 jiwa perempuan dengan rasio kepadatan penduduk 90 (jiwa/km²). Desa Kelurahan yang ada di Kecamatan Manuhing Raya terdiri dari 5 Desa dan 1 Kelurahan.

Tabel 92. Progres IDM dan Data RT/RW di Kecamatan Manuhing Raya

No	Nama Desa/Kelurahan	Status IDM	RT	RW
1.	Kelurahan Tehang		7	2
2.	Tumbang Samui	Tertinggal	4	1
3.	Tumbang Oroi	Tertinggal	2	1
4.	Luwuk Tukau	Berkembang	4	1
5.	Putat Durei	Berkembang	3	1
6.	Tumbang Mantuhe	Berkembang	2	1

Sumber : Dinas Pemberdayaan Masyarakat dan Desa Kabupaten Gunung Mas

Kependudukan

Berdasarkan data dari Dinas Kependudukan dan Pencatatan Sipil Kabupaten Gunung Mas jumlah penduduk di Kecamatan Manuhing Raya terdiri dari Laki-laki 3.433 Jiwa dan Perempuan 3.656 Jiwa dengan jumlah total penduduk 7.089 jiwa

Tabel 93. Data Penduduk Berdasarkan Jenis Kelamin di Kecamatan Manuhing Raya Tahun 2022

No	Nama Desa/Kelurahan	Laki-laki	Perempuan	Jumlah
1.	Tehang	1.528	1.376	2.904
2.	Tumbang Samui	387	318	705
3.	Tumbang Oroi	356	292	648
4.	Luwuk Tukau	596	553	1.149
5.	Putat Durei	287	253	540
6.	Tumbang Mantuhe	279	257	536

Sumber : Dinas Kependudukan dan Pencatatan Sipil Kabupaten Gunung Mas

Pemerintahan

Berdasarkan Data dari Badan Kepegawaian, Pendidikan dan Pelatihan Daerah Kabupaten Gunung Mas bahwa Jumlah Pegawai Negeri Sipil yang bekerja di Kantor Kecamatan Manuhing Raya sesuai Pangkat/Golongan/Ruang Per Desember 2022 berjumlah 8 (delapan) orang terdiri dari Golongan III berjumlah 5 (lima) orang dan Golongan IV (empat) berjumlah 3 (tiga) orang.

Tabel 94. Badan Usaha Milik Desa di Kecamatan Manuhing Raya

No	Desa	Nama Bumdes	Jenis Usaha
1	Putat Durei	Dandang Taheta	Simpan Pinjam
2	Tumbang Samui	Bukit Tatau	Pasar Desa
3	Tumbang Mantuhe	Balanga Tunggal	Jual Air Isi Ulang Penyewaan Tenda Jual Beli Isi Ulang Gas LPG Jual Beli Bensin Meubel
4	Tumbang Oroi	Usaha Bersama	Koperasi Simpan Pinjam Jual Beli Sembako
5	Luwuk Tukau	Tukau Hapakat	Jual Beli Karet

Sumber : Dinas Pemberdayaan Masyarakat dan Desa Kabupaten Gunung Mas

Sarana Peribadatan

Tabel 95. Sarana Peribadatan dan Penganut di Kecamatan Manuhing Raya

No	Kepercayaan	Tempat Ibadat	Jumlah Tempat Ibadat	Penganut
1	Kristen	Gereja	8	4522
2	Katholik	Gereja Katholik	0	97
3	Hindu	Balai	8	1557
4	Islam	Masjid	1	313
		Langgar / Mushola		
5	Budha	Pura		
6	Konghucu	Wihara		
7	Lainnya			10

Sumber : Kementerian Agama Kabupaten Gunung Mas

Kesehatan

Tabel 96. Data Fasilitas Kesehatan dan Data Tenaga Kesehatan di Kecamatan Manuhing Raya Tahun 2022

No	Desa/Kelurahan	Fasilitas Kesehatan	Dokter Umum	Perawat	Bidan	Kesmas	Kesling	Analisis	Tenaga Gizi	Tenaga Farmasi	Perawat Gigi
1.	Tehang	Puskesmas		11	5	1	1		1	1	
2.	Tumbang Samui	Pustu			2						
3.	Luwuk Tukau	Pustu		0	2						
4.	Tumbang Oroi	Poskesdes		1	1						
5.	Tumbang Mantuhe	Poskesdes		0	0						

Sumber : Dinas Kesehatan Kabupaten Gunung Mas

Pendidikan

Tabel 97. Data Siswa dan Tenaga Pendidik (PAUD, SD, SMP dan SMA) di Kecamatan Manuhing Raya

No	Jenjang Pendidikan	Jumlah Sekolah	Jumlah Siswa	Jumlah Guru PNS	GTT	Jumlah Rombel
1	2	3	4	5	6	7
1	PAUD	7	185	1	20	15
2	SD	8	1.120	93		50
3	SMP	3	238	19	10	
4	SMA	1	180	17	4	7

Sumber : Dinas Pendidikan, Pemuda dan Olahraga Kabupaten Gunung Mas

Gambaran Umum

Kecamatan Rungan Barat dengan Ibu Kota Kecamatan Rabambang mempunyai luas wilayah ± 391 Km², atau sebesar 3,62 Persen dari total luas wilayah Kabupaten Gunung Mas terdiri dari 10 Desa dan 1 Kelurahan.

Tabel 98. Nama Desa/Kelurahan dan Luas Wilayah di Kecamatan Rungan Barat

No	Nama Desa/Kelurahan	Luas Wilayah (Km ²)	Persentase terhadap luas kecamatan
1.	Rabambang	46	11,76
2.	Hujung Pata	62	15,86
3.	Tumbang Jalemu Kajuei	30	7,67
4.	Jalemu Raya	38	9,72
5.	Jalemu Masulan	34	8,70
6.	Mangkawuk	30	7,67
7.	Tajah Antang Raya	20	5,12
8.	Tumbang Kuayan	42	10,74
9.	Tumbang Langgah	27	6,91
10.	Tusang Raya	36	9,21
11.	Tumbang Bahanei	26	6,65

Sumber : Buku Kabupaten Gunung Mas Dalam Angka

Tabel 99. Progres IDM, Data Rukun Tetangga dan Rukun Warga

No	Nama Desa/Kelurahan	Status IDM	RT	RW
1.	Kelurahan Rabambang		14	6
2.	Hujung Pata	Maju	5	1
3.	Tumbang Jalemu Kajuei	Berkembang	3	1
4.	Jalemu Raya	Berkembang	4	1
5.	Jalemu Masulan	Berkembang	2	1
6.	Mangkawuk	Berkembang	3	1
7.	Tajah Antang Raya	Maju	3	1
8.	Tumbang Kuayan	Berkembang	3	1
9.	Tumbang Langgah	Berkembang	3	1
10.	Tusang Raya	Berkembang	2	1
11.	Tumbang Bahanei	Tertinggal	4	1

Sumber : Dinas Pemberdayaan Masyarakat dan Desa

Pemerintahan

Berdasarkan Data dari Badan Kepegawaian, Pendidikan dan Pelatihan Daerah Kabupaten Gunung Mas bahwa Jumlah Pegawai Negeri Sipil yang bekerja di Kantor Kecamatan Rungan Barat sesuai Pangkat/Golongan/Ruang Per Desember 2022 berjumlah 11 (sebelas) orang terdiri dari Golongan I berjumlah 1 (satu) orang, Golongan II berjumlah 1 (satu) orang dan Golongan III berjumlah 7 (tujuh) orang dan Golongan IV (empat) berjumlah 2 (dua) orang.

Kependudukan

Berdasarkan data dari Dinas Kependudukan dan Pencatatan Sipil Kabupaten Gunung Mas jumlah penduduk di Kecamatan Rungan Barat terdiri dari Laki-laki 3.839 Jiwa dan Perempuan 3.375 Jiwa dengan jumlah total penduduk 7.214 jiwa

Tabel 100. Data Penduduk Berdasarkan Jenis Kelamin di Kecamatan Rungan Barat

No	Nama Desa/Kelurahan	Laki-laki	Perempuan	Jumlah
1.	Rabambang	1.016	864	1.880
2.	Hujung Pata	442	386	828
3.	Tumbang Jalemu Kajuei	182	195	377
4.	Jalemu Raya	441	371	812
5.	Jalemu Masulan	189	203	392
6.	Mangkawuk	241	204	445
7.	Tajah Antang Raya	164	150	314
8.	Tumbang Kuayan	415	342	757
9.	Tumbang Langgah	242	216	458
10.	Tusang Raya	179	162	341
11.	Tumbang Bahanei	328	282	610

Sumber : Dinas Kependudukan dan Pencatatan Sipil Kabupaten Gunung Mas

Prasarana

Tabel 101. Peningkatan Jalan Lingkungan

No	Nama Pekerjaan	Panjang	Lebar	Permukaan
	Jalan Tumbang Kajuei	208,00	4,00	Jalan Cor Beton, turap beton, badan jalan urugan

Sarana Peribadatan

Tabel 102. Sarana Peribadatan di Kecamatan Rungan Barat

No	Kepercayaan	Tempat Ibadat	Jumlah Tempat Ibadat	Jumlah Penganut
1	Kristen	Gereja	13	3216
2	Katholik	Gereja Katholik	1	258
3	Hindu	Balai	8	2502
4	Islam	Masjid	3	1194
		Langgar / Mushola	2	
5	Budha	Pura		
6	Konghucu	Wihara		
7	Lainnya			11

Sumber : *Kementrian Agama Kabupaten Gunung Mas*

Tabel 103. Badan Usaha Milik Desa di Kecamatan Rungan Barat

No	Desa	Nama Bumdes	Jenis Usaha
1	Tumbang Jalemu Kajuei	Hinje Atei	Jual Beli Isi Ulang Gas LPG
2	Jalemu Masulan	Balanga	Penyewaan Tenda
3	Tusang Raya	Tahasak Nakon	Koperasi Simpan Pinjam
4	Hujung Pata	Miar Hapakat	Koperasi Simpan Pinjam

Sumber : *Dinas Pemberdayaan Masyarakat dan Desa*

Kesehatan

Tabel 104. Data Fasilitas Kesehatan dan Data Tenaga Kesehatan di Kecamatan Rungan Barat Tahun 2022

No	Desa/Kelurahan	Fasilitas Kesehatan	Dokter Umum	Perawat	Bidan	Kesmas	Kesling	Analisis	Tenaga Gizi	Tenaga Farmasi	Perawat Gigi
1.	Rabambang	Puskesmas	1	7	5	1			1	1	
2.	Tumbang Langgah	Pustu		2	1						
3.	Tumbang Jalemu Kajuei	Pustu		0	1						
4.	Tumbang Bahanei	Pustu		0	0						
5.	Jalemu Raya	Pustu		1	1						
6.	Tusang Raya	Poskesdes		1	1						
7.	Tumbang Kuayan	Poskesdes		1	1						

Sumber : Dinas Kesehatan Kabupaten Gunung Mas

Pendidikan

Tabel 105. Data Siswa dan Tenaga Pendidik (PAUD, SD, SMP dan SMA) di Kecamatan Rungan Barat

No	Jenjang Pendidikan	Jumlah Sekolah	Jumlah Siswa	Jumlah Guru PNS	GTT	Jumlah Rombel
1	2	3	4	5	6	7
1	PAUD	10	218	1	23	16
2	SD	12	660	92		72
3	SMP	2	233	9	10	
4	SMA	1	135	7	6	6

Sumber : Dinas Pendidikan, Pemuda dan Olahraga Kabupaten Gunung Mas

Berdasarkan UU Nomor 10 Tahun 2009 dikatakan bahwa Pariwisata adalah berbagai macam kegiatan wisata dan didukung berbagai fasilitas serta layanan yang disediakan oleh masyarakat, pengusaha, Pemerintah, dan Pemerintah Daerah. Hingga saat ini pariwisata yang ada di Kabupaten Gunung Mas terdiri dari Benda Cagar Budaya dan objek wisata alam.

Objek wisata yang ada di Kabupaten Kabupaten Gunung Mas terbilang cukup banyak. Hingga saat ini objek wisata yang tercatat di Dinas Kebudayaan dan Pariwisata Kabupaten Kabupaten Gunung Mas hingga tahun 2022 ada sebanyak 35 objek wisata alam. Objek wisata alama ini tersebar di 7 (tujuh) Kecamatan, namun hingga saat ini di Kecamatan Belitang belum ada wisata alam yang tercatat di Dinas Kepemudaan, Olahraga, dan Pariwisata Kabupaten Gunung Mas. Data lengkap objek wisata alam yang ada di Kabupaten Gunung Mas dapat dilihat pada table berikut ini :

Tabel 106. Data Lokasi Wisata di Kabupaten Gunung Mas

No	Nama Lokasi Wisata	Lokasi Wisata	Jumlah Pengunjung	Keterangan
1	Air Terjun Batu Mahasur,	Kurun	9.164	Objek Wisata Unggulan
2	Tahuru Lapak Jaru, Air Terjun Bawin Kameloh	Kurun	1.002	Objek Wisata Unggulan
3	Situs Tamanggung Amai Rawang, Upon Batu	Tewah	718	Objek Wisata Unggulan
4	Batang Panjang, Tumbang Tanjungan	Kahayan Hulu Utara	-	Objek Wisata Baru, hampir punah perlu perbaikan
5	Batang Toyoi, Rungan	Rungan	150	Objek Wisata Unggulan
6	Cagar Budaya Kuta Hantapang	Rungan Hulu	10	Objek Wisata Unggulan,
7	Batu Suli	Tewah	-	Objek Wisata Unggulan perlu dikembangkan
8	Situs Tambun Bungai	Tumbang Pejangei, Tewah	198	Objek Wisata Unggulan perlu dikembangkan
9	Batang Tumbang Anoi	Tumbang Anoi, Damang Batu	-	Objek Wisata Unggulan
10	Batang Singa Kenting	Tumbang Korik	-	Objek Wisata Unggulan
11	Cagar Budaya Lonceng Gereja Kaleka,	Tumbang Sian, Miri Manasa	-	Objek Wisata Baru perlu dikembangkan
12	Sandung Dambung Tahunjung	Sepang Simin	-	Objek Wisata perlu dikembangkan
13	Makam Tua Damang Pijar	Tumbang Mahoroi	-	Objek Wisata perlu dikembangkan

No	Nama Lokasi Wisata	Lokasi Wisata	Jumlah Pengunjung	Keterangan
14	Puruk Sandukui/Bukit Telunjuk	Miri Manasa	-	Objek Wisata Baru perlu dikembangkan
15	Riam Gohong Rawai	Tumbang Jutuh	-	Objek Wisata perlu dikembangkan
16	Air Terjun Sungai Hantangan	Tewah	-	Objek Wisata Baru perlu dikembangkan
17	Air Terjun Sahai Hatuan	Desa Tbg Lapan	-	Objek Wisata Baru perlu dikembangkan
TOTAL			10.524	

Sumber : Dinas Kebudayaan dan Pariwisata Kabupaten Gunung Mas