



**Pemerintah Kabupaten Gunung Mas**



# **KOMPILASI DATA KOMUNIKASI DAN INFORMATIKA 2024**

**DINAS KOMUNIKASI, INFORMATIKA, PERSANDIAN DAN STATISTIK**

**BUKU KOMPILASI DATA KOMUNIKASI DAN  
INFORMATIKA TAHUN 2024**

Ukuran Buku : 215 x 297 mm  
Jumlah Halaman : 57 Halaman  
Naskah  
Penanggung Jawab : Ruby Haris, S.T  
Tim Penyusun : Purnama, S.Pi  
Watie, S.H  
Alduran Ricardo, S.P  
Rahmy, S.Stat  
Edisi : Cetakan Buku  
Diterbitkan : Dinas Komunikasi, Informatika, Persandian dan  
Statistik Kabupaten Gunung Mas  
Tahun : 2024

## KATA PENGANTAR

Assalamualaikum Warahmatullahi Wabarakatuh. Salam Sejahtera, Om Swastiastu, Puji syukur kepada Tuhan Yang Maha Esa yang telah memberikan rahmat dan penyertaanNya kepada kita semua sehingga Buku Kompilasi Data Komunikasi dan Informatika Tahun 2024 ini dapat selesai disusun. Buku ini merupakan kompilasi data-data yang dihimpun dari Sekretariat dan seluruh Bidang-bidang yang ada di Dinas akan di publikasikan tahunan dan berkelanjutan.

Informasi data dalam buku ini yang menggambarkan data-data yang dimiliki oleh Dinas Komunikasi, Informatika, Persandian dan Statistik Kabupaten Gunung Mas tentang kegiatan-kegiatan yang dilaksanakan oleh Sekretariat dan Bidang-bidang. Data- data yang disajikan dalam bentuk tabel dan grafik untuk mempermudah pembaca memahaminya. Semoga buku yang disusun ini dapat menjadi bahan evaluasi yang mampu mendorong upaya perbaikan dan peningkatan kinerja Dinas dan memberikan informasi kepada masyarakat yang membutuhkan.

Segala kekurangan dan koreksi akan diterima untuk penyempurnaan Buku Kompilasi Data Komunikasi dan Informatika pada tahun berikutnya. Wassalamualaikum warahmatullah wabarakaatuh. Salam Damai Sejahtera. Om santi-santi santi om.

Kuala Kurun, September 2024

Kepala Dinas,



**RUBY HARIS, S.T**

NIP. 19830507 200604 1 017

## DAFTAR ISI

Halaman .....	i
Kata Pengantar .....	ii
Daftar Isi .....	iii
Daftar Tabel .....	v
Daftar Grafik.....	vii
Pendahuluan.....	1
A. Latar Belakang .....	1
B. Tujuan.....	1
C. Metode Penyusunan .....	2
D. Ruang Lingkup.....	2
E. Sistematika .....	2
Tugas Pokok dan Fungsi .....	3
1. Tugas Pokok .....	3
2. Fungsi .....	3
3. Susunan Organisasi.....	4
A. Kepala Dinas .....	4
B. Sekretaris .....	5
C. Pengelola Informasi Publik .....	6
D. Teknologi Informasi dan Komunikasi .....	7
E. Bidang E-Government .....	8
F. Bidang Persandian .....	8
G. Bidang Statistik .....	9
Sumber Daya Manusia pada Dinas Kominfo Santik .....	10
Penempatan ASN dan PTT pada masing-masing Bidang .....	12
Struktur Organisasi .....	15
Tujuan dan Sasaran.....	16
Program Kegiatan dan Sub Kegiatan Tahun 2024 .....	18
Pengelolaan Website Dinas Kominfo Santik .....	21
Daftar Aplikasi Pemerintah Daerah.....	23

Alamat Website Informasi Daerah.....	24
Lokasi Pemasangan CCTV dan Desa belum terjangkau Signal .....	25
Data Menara Telekomunikasi PT. Protelindo.....	26
Data Menara Telekomunikasi PT. Dayamitra Telekomunikasi.....	30
Data Menara Telekomunikasi PT. XL Axiata Tbk.....	32
Data Menara Telekomunikasi PT. Gihon Telekomunikasi Indonesia.....	33
Data Menara Telekomunikasi PT. Solusindo Tunas Pratama.....	35
Data Menara Telekomunikasi PT. Telkomsel.....	37
Data Menara Telekomunikasi PT. Centrama Menara Indonesia.....	39
Data Menara Telekomunikasi PT. Infranys Persada .....	40
Data Menara Telekomunikasi PT. Persada Sokka Tama .....	41
Data Menara Telekomunikasi Tower Bersama Group .....	43
Data Menara Telekomunikasi PT. Epid Menara Assetco.....	44
Data Surat yang Masuk melalui E-Mail Sanapati Tahun 2023 .....	45
Data Hotspot Ruang Publik .....	45
Data Akses Poin di Perangkat Daerah .....	46
Rilis Konten Berita pada Website gunungmaskab.go.id.....	47
Publikasi melalui Aplikasi SIDAT .....	48
Kompilasi Produk Administrasi yang disusun Perangkat Daerah .....	49
Data Kegiatan Statistik Sektor yang mendapat Rekomendasi .....	50

## DAFTAR TABEL

Tabel 1	ASN Berdasarkan Pangkat dan Golongan .....	10
Tabel 2	ASN Berdasarkan Kualifikasi Pendidikan .....	11
Tabel 3	Data ASN dan Non ASN Berdasarkan Jenis Kelamin .....	11
Tabel 4	Penempatan ASN dan PTT pada Sekretariat .....	12
Tabel 5	Bidang Pengelolaan Informasi Publik .....	13
Tabel 6	Bidang Teknologi Informasi dan Komunikasi .....	13
Tabel 7	Bidang E-Government .....	14
Tabel 8	Bidang Persandian .....	14
Tabel 9	Bidang Statistik .....	14
Tabel 10	Tujuan dan Sasaran Kerja Kominfo .....	16
Tabel 11	Program Kegiatan dan Sub Kegiatan Tahun 2023 .....	18
Tabel 12	Data Alamat Website Perangkat Daerah .....	21
Tabel 13	Daftar Aplikasi Pemerintah Daerah/ Sistem Informasi yang tergabung dalam Portal/ <a href="https://gunungmas.go.id/">https://gunungmas.go.id/</a> .....	23
Tabel 14	Tabel Alamat Website Informasi Daerah .....	24
Tabel 15	Penempatan Kamera CCTV .....	25
Tabel 16	Desa belum terjangkau signal Telekomunikasi (Blank Spot) di Kabupaten Gunung Mas sampai Tahun 2023 .....	25
Tabel 17	Data Menara PT. Protelindo .....	26
Tabel 18	Data Menara PT. Dayamitra Telekomunikasi .....	30
Tabel 19	Data Menara PT. XL Axiata Tbk .....	32
Tabel 20	Data Menara PT. Gihon Telekomunikasi .....	33
Tabel 21	Data Menara PT. Solusi Tunas Pratama .....	35
Tabel 22	Data Menara PT. Telkomsel .....	37

Tabel 23	Data Menara PT. Centratama Menara Indonesia	.....	39
Tabel 24	Data Menara PT. Infrasys Persada	.....	40
Tabel 25	Data Menara PT. Persada Sokka Tama	.....	41
Tabel 26	Data Menara Tower Bersama Group	.....	43
Tabel 27	Data Menara PT. Epid Menara Assetco	.....	42
Tabel 28	Jumlah Surat Masuk melalui E-Mail Sanapati Tahun 2022	.....	45
Tabel 29	Data Hotspot Ruang Publik	.....	45
Tabel 30	Data Akses Poin di Perangkat Daerah	.....	46
Tabel 31	Rilis Konten Berita pada Website gunungmaskab.go.id	.....	47
Tabel 32	Data yang tersedia di Aplikasi Sidat Berdasarkan Perangkat Daerah	.....	48
Tabel 33	Kompilasi Produk Administrasi yang disusun Oleh Perangkat Daerah di Kabupaten Gunung Mas Tahun 2022	.....	49
Tabel 34	Data Kegiatan Statistik Sektoral yang Mendapat Rekomendasi BPS	.....	50

## DAFTAR GRAFIK

Grafik 1	ASN Berdasarkan Pangkat dan Golongan	.....	10
Grafik 2	ASN Berdasarkan Kualifikasi Pendidikan	.....	11



## PENDAHULUAN

### A. Latar Belakang

Dinas Komunikasi dan Informatika, Statistik dan Persandian merupakan bagian suatu bagian dari pemerintahan daerah tepatnya Kabupaten Gunung Mas yang mana perjalanannya telah berdiri sejak awal tahun 2017. Dinas Komunikasi dan Informatika, Statistik dan Persandian merupakan salah satu Organisasi Perangkat Daerah (OPD) berdasarkan Peraturan Pemerintah Nomor 18 Tahun 2016, yang mengamanatkan kepada setiap Pemerintah Daerah untuk menyelenggarakan urusan wajib yang tidak berkaitan dengan pelayanan dasar antara lain mencakup Komunikasi dan Informatika, Statistik dan Persandian.

Dinas Komunikasi dan Informatika, Statistik dan Persandian merupakan gabungan dari Dinas Perhubungan, Komunikasi dan Informatika, dari Bappeda (Bidang Statistik), dari Sekretariat Daerah (Bidang Satelda) yang dibentuk berdasarkan Peraturan Daerah Kabupaten Gunung Mas Nomor 36 Tahun 2016 tentang Kedudukan, Susunan Organisasi, Tugas dan Fungsi serta tata kerja Dinas Komunikasi dan Informatika, Statistik dan Persandian Kabupaten Gunung Mas.

Seiring dengan adanya penataan kelembagaan yang baru berdasarkan Peraturan Daerah Kabupaten Gunung Mas Nomor 7 Tahun 2019 tentang pembentukan dan susunan Perangkat Daerah Kabupaten Gunung Mas dan Peraturan Bupati Gunung Mas Nomor 58 Tahun 2019 tentang Kedudukan, Susunan Organisasi, Tugas Pokok dan Fungsi serta Tata Kerja Dinas Komunikasi, Informatika, Persandian dan Statistik di Lingkungan Pemerintah Kabupaten Gunung Mas.

### B. Tujuan

Tujuan disusunnya buku Kompilasi Data Komunikasi dan Informatika Tahun 2024 adalah sebagai berikut :

1. Memberikan gambaran tentang data-data per tahun yang dimiliki dan disajikan sesuai bidang;
2. Menyusun data statistik dalam lingkup Dinas untuk digunakan sebagai bahan masukan dalam menentukan kebijakan;
3. Mendokumentasikan data dan informasi yang dimiliki oleh Dinas dengan baik.

### **C. Metode Penyusunan**

Penyusunan buku Kompilasi Data Komunikasi dan Informatika Tahun 2024, dilakukan melalui beberapa tahapan yang dapat diuraikan sebagai berikut :

1. Identifikasi dan Pengumpulan Data Pendukung Dalam penyusunan buku Kompilasi Data Komunikasi dan Informatika Tahun 2024, dibutuhkan data yang diperoleh dari sekretariat dan bidang-bidang yang ada pada Dinas.
2. Pengolahan Data Proses tahapan pengolahan data dilakukan setelah data terkumpul, diolah, kemudian data disajikan dengan pemilihan jenis grafik dan tabel yang sesuai dengan jenis data sehingga menarik dan mempermudah pembaca memahami isi dari buku ini.

### **D. Ruang Lingkup**

Ruang lingkup penyusunan Buku Kompilasi Data Komunikasi dan Informatika dibatasi pada data dari Sekretariat, Bidang Pengelola Informasi Publik, Bidang Persandian, Bidang Teknologi Informasi dan Komunikasi, Bidang E-Government dan Bidang Statistik mulai tanggal 1 Januari 2023 sampai dengan tanggal 31 Desember 2023. Data yang disajikan meliputi data tahunan.

### **E. Sistematika**

Ruang Lingkup penyusunan buku ini adalah sebagai berikut.

1. Bagian Pendahuluan berisikan uraian tentang latar belakang, tujuan, metode penyusunan, ruang lingkup kegiatan, serta sistematika buku Kompilasi Data Komunikasi dan Informatika.
2. Tugas Pokok dan Fungsi Dinas Komunikasi, Informatika, Persandian dan Statistik Kabupaten Gunung Mas.
3. Sumber Daya Manusia pada Dinas Komunikasi, Informatika, Persandian dan Statistik Kabupaten Gunung Mas.
4. Tujuan dan Sasaran Kerja Dinas Komunikasi, Informatika, Persandian dan Statistik Kabupaten Gunung Mas.
5. Program, Kegiatan dan Sub Kegiatan Dinas Komunikasi, Informatika, Persandian dan Statistik Kabupaten Gunung Mas.
6. Kompilasi data-data yang dikelola oleh bidang Komunikasi, Informatika, Persandian dan Statistik Kabupaten Gunung Mas

## TUGAS POKOK DAN FUNGSI

Berdasarkan Peraturan Daerah Kabupaten Gunung Mas Nomor 7 Tahun 2019 tentang Pembentukan dan Susunan Perangkat Daerah Kabupaten Gunung Mas dan untuk melaksanakan tugas Dinas Komunikasi, Informatika, Persandian dan Statistik Kabupaten Gunung Mas diatur dengan Peraturan Bupati Nomor 57 Tahun 2023 tentang Kedudukan, Susunan Organisasi, Tugas dan Fungsi serta Tata kerja Dinas Komunikasi, Informatika, Persandian dan Statistik di Lingkungan Pemerintahan Kabupaten Gunung Mas.

Dalam melaksanakan tugas pokok tersebut Dinas Komunikasi, Informatika, Persandian dan Statistik mempunyai fungsi sebagai berikut :

### 1. TUGAS POKOK

Dinas Komunikasi, Informatika, Persandian dan Statistik mempunyai tugas pokok membantu Bupati melaksanakan urusan pemerintahan yang menjadi kewenangan daerah dan tugas pembantuan di bidang Komunikasi dan Informatika, bidang Persandian dan bidang Statistik sesuai dengan kebijakan yang ditetapkan berdasarkan peraturan perundang-undangan yang berlaku.

### 2. FUNGSI

- a. Pengelolaan opini dan aspirasi publik di lingkup pemerintah daerah;
- b. Pengelolaan informasi untuk mendukung kebijakan nasional dan Pemerintah Daerah;
- c. Penyediaan konten lintas sektoral dan pengelolaan media komunikasi publik;
- d. Pelayanan informasi publik;
- e. Penguatan kapasitas sumber daya komunikasi publik dan penyediaan akses informasi;
- f. Pelayanan infrastruktur dasar pusat data center, layanan akses internet dan intranet;
- g. Pelayanan manajemen data dan informasi elektronik e-government;
- h. Pengintegrasian layanan publik dan pemerintahan;
- i. Pelayanan keamanan informasi e-government;
- j. Pelayanan sistem komunikasi intra pemerintah daerah;
- k. Pelayanan pengembangan dan pengelolaan aplikasi generik dan spesifik dan suplemen yang terintegrasi;
- l. Penyelenggaraan ekosistem TIK Smart City, layanan nama domain dan sub domain bagi lembaga, pelayanan publik;

- m. Pengintegrasian pengolahan data statistik dan tata kelola persandian;
- n. Penyelenggaraan government chief information officer (GCIO) Pemerintah Daerah;
- o. Pengembangan sumber daya TIK Pemerintah Daerah dan masyarakat lingkup Kabupaten;
- p. Pemantauan dan evaluasi di bidang komunikasi, informatika, persandian dan statistik;
- q. Pelaksanaan administrasi Dinas; dan
- r. Pelaksanaan fungsi lain yang diberikan oleh Bupati sesuai dengan tugas dan fungsinya.

### 3. SUSUNAN ORGANISASI

Susunan Organisasi Dinas Komunikasi, Informatika, Persandian dan Statistik , terdiri dari :

- a. Kepala Dinas
- b. Sekretaris
- c. Sub Bagian Umum dan Kepegawaian
- d. Bidang Pengelolaan Informasi Publik
- e. Bidang Teknologi Informasi dan Komunikasi
- f. Bidang E - Government
- g. Bidang Persandian
- h. Bidang Statistik,
- i. Kelompok Jabatan Fungsional; dan
- j. Unit Pelaksana Teknis Dinas.

#### A. KEPALA DINAS

##### Tugas Pokok :

Membantu Bupati memimpin, membina, mengkoordinasikan, merencanakan serta menetapkan program kerja, tata kerja dan mengembangkan semua kegiatan serta bertanggung jawab atas terlaksananya tugas dan fungsi Dinas Komunikasi, Informatika, Persandian dan Statistik.

Fungsi :

1. Perumusan dan pelaksanaan kebijakan teknis dan umum di bidang pelayanan komunikasi informatika serta pemberdayaan informasi masyarakat;
2. Penyelenggaran urusan pemerintahan dan pelayanan umum di bidang Komunikasi, Informatika, Persandian dan Statistik;

3. Pelaksanaan koordinasi dan fasilitasi pemberdayaan komunikasi sosial dan pengembangan kemitraan media serta pelaksanaan diseminasi informasi Daerah;
4. Pelaksanaan dan pengembangan pengelolaan informasi publik, teknologi informasi dan komunikasi, layanan e-government, persandian dan statistik di Daerah;
5. Pengelola barang milik daerah yang menjadi tanggung jawab Dinas Komunikasi, Informatika, Persandian dan Statistik;
6. Pelaksanaan evaluasi pengawasan/pengendalian dan pelaporan Dinas Komunikasi, Informatika, Persandian dan Statistik.;
7. Pelaksanaan administrasi Dinas Komunikasi, Informatika, Persandian dan Statistik; dan
8. Pelaksanaan tugas lain yang diberikan oleh pimpinan.

## **B. SEKRETARIS**

### **Tugas Pokok :**

Mengkoordinasikan penyusunan program kegiatan, perencanaan, monitoring, evaluasi dan pelaporan, pengelolaan keuangan, kepegawaian, aset pelengkapan, hukum, organisasi tata laksana, administrasi umum dan hubungan masyarakat serta memberikan pelayanan administrasi dan fungsional.

Fungsi :

1. Pengkoordinasian penyusunan rencana umum, rencana strategis, rencana kerja, rencana-rencana kegiatan, dan anggaran dinas;
2. Penyusunan laporan akuntabilitas kinerja dinas;
3. Penyusunan laporan pelaksanaan program dan kegiatan tahunan dinas;
4. Pengelolaan keuangan, kepegawaian, surat-menyurat, kearsipan, administrasi umum, aset barang, perlengkapan;
5. Pelaksanaan monitoring, evaluasi dan pelaporan tugas dan kegiatan dinas dan Sekretariat; dan
6. Pelaksanaan tugas lain yang diberikan oleh pimpinan.

## **C. Kepala Sub Bagian Umum Dan Kepegawaian**

### **Tugas Pokok :**

Menyelenggarakan pengelolaan urusan kepegawaian, tata usaha, aset, kerjasama kehumasan dan protokol, kepustakaan dan dokumentasi di lingkungan dinas.

Fungsi :

1. Penyusunan rencana, program dan kegiatan Sub Bagian Umum dan Kepegawaian;

2. Pengelolaan administrasi tata usaha kepegawaian yang meliputi pengumpulan data pegawai, buku induk pegawai, mutasi, pengangkatan, kenaikan pangkat, pembinaan karier dan pensiun pegawai;
3. Penyelenggaraan usaha peningkatan mutu pengetahuan dan disiplin pegawai;
4. Pengelolaan administrasi umum yang meliputi pengelolaan tata naskah dinas, penataan kearsipan, perlengkapan, dan penyelenggaraan kerumahtanggaan, keamanan dan kebersihan;
5. Penyusunan analisa jabatan, analisis beban kerja, evaluasi jabatan dan sasaran kerja pegawai;
6. Pengawasan/evaluasi, koordinasi terhadap pelaksanaan tugas dan kegiatan dilingkup Sub Bagian Umum dan Kepegawaian sebagai bahan laporan; dan
7. Pelaksanaan tugas lain yang diberikan oleh pimpinan.

#### **D. KEPALA BIDANG PENGELOLAAN INFORMASI PUBLIK**

##### **Tugas Pokok :**

Melaksanakan hubungan fasilitasi, koordinasi, penyiapan perumusan kebijakan, penyusunan norma, standar, prosedur dan kriteria, pelayanan dan pemberian bimbingan teknis dan supervisi, serta pemantauan, evaluasi, dan pelaporan di Bidang Pengelolaan Informasi Publik.

Fungsi :

1. Perencanaan perumusan kebijakan dibidang pengelolaan informasi publik;
2. Perumusan kebijakan dibidang pengelolaan informasi dan komunikasi publik pemerintah daerah di kabupaten;
3. Penyusunan norma, standar, prosedur, dan kriteria penyelenggaraan di bidang pengelolaan informasi publik;
4. Perumusan kebijakan di bidang pengelolaan opini publik;
5. Perumusan kebijakan di bidang media publik;
6. Fasilitasi koordinasi desiminasi informasi;
7. Merencanakan bahan pengelolaan bimbingan teknis dan supervisi di bidang pengelolaan informasi publik;
8. Merencanakan penyelenggaraan, penyebarluasan, pelayanan hubungan komunikasi dan pemberian dukungan pengelolaan komisi informasi publik pemerintah daerah; dan
9. Pelaksanaan tugas lain yang diberikan oleh pimpinan.

## **E. KEPALA BIDANG TEKNOLOGI INFORMASI DAN KOMUNIKASI**

### **Tugas Pokok :**

Merumuskan pelaksanaan kebijakan, penyusunan norma, standar, prosedur dan kriteria, dan pemberian bimbingan teknis dan supervisi, serta pemantauan, evaluasi, dan pelaporan di bidang Teknologi Informasi dan Komunikasi, layanan pengembangan internet, integrasi layanan publik dan pemerintahan, pengembangan dan inovasi TIK, di Kabupaten.

Fungsi :

1. Penyiapan bahan perumusan kebijakan di bidang teknologi informasi dan komunikasi, layanan pengembangan intranet dan penggunaan akses internet, integrasi layanan publik dan pemerintahan, layanan infrastruktur dasar data center, pengembangan dan inovasi tik di Kabupaten;
2. Penyiapan bahan pelaksanaan kebijakan di bidang teknologi informasi dan komunikasi, layanan pengembangan intranet dan penggunaan akses internet, integrasi layanan publik dan pemerintahan, layanan infrastruktur dasar data center, pengembangan dan inovasi tik di Kabupaten;
3. Penyiapan bahan penyusunan norma, standar, prosedur, dan kriteria penyelenggaraan di bidang teknologi informasi dan komunikasi, layanan pengembangan intranet dan penggunaan akses internet, integrasi layanan publik dan pemerintahan, layanan infrastruktur dasar data center, pengembangan dan inovasi tik di Kabupaten;
4. Penyiapan bahan pemberian bimbingan teknis dan supervisi di bidang teknologi informasi dan komunikasi, layanan pengembangan intranet dan penggunaan akses internet, integrasi layanan publik dan pemerintahan, layanan infrastruktur dasar data center, pengembangan dan inovasi tik di Kabupaten;
5. Pemantauan, pengevaluasi, dan pelaporan di bidang teknologi informasi dan komunikasi, layanan pengembangan intranet dan penggunaan akses internet, integrasi layanan publik dan pemerintahan, layanan infrastruktur dasar data center, pengembangan dan inovasi tik di Kabupaten;
6. Pelaksanaan tugas lain yang diberikan oleh pimpinan.

## **F. KEPALA BIDANG E-GOVERNMENT**

### **Tugas Pokok :**

Melaksanakan penyiapan perumusan dan pelaksanaan kebijakan, penyusunan norma, standar, prosedur dan kriteria, dan pemberian bimbingan teknis dan supervisi, serta pemantauan, evaluasi, dan pelaporan di bidang e-Government, pengembangan aplikasi, pengembangan ekosistem dan tata kelola e-Government di Kabupaten.

Fungsi :

1. Penyiapan perumusan kebijakan bidang e-Government, pengembangan aplikasi dan data, serta pengembangan ekosistem dan tata kelola e-government di Kabupaten;
2. Penyiapan bahan pelaksanaan kebijakan bidang e-Government, pengembangan aplikasi dan data, serta pengembangan ekosistem dan tata kelola e-government di Kabupaten;
3. Penyiapan penyusunan norma, standar, prosedur, dan kriteria penyelenggaraan bidang e-Government, pengembangan aplikasi dan data, serta pengembangan ekosistem dan tata kelola e-government di Kabupaten;
4. Penyiapan bahan pemberian bimbingan teknis dan supervisi bidang e-Government, pengembangan aplikasi dan data, serta pengembangan ekosistem dan tata kelola e-government di Kabupaten;
5. Penyiapan bahan pelaksanaan kerjasama program e-government antar lembaga pemerintah, BUMN dan swasta;
6. Pemantauan, evaluasi, dan pelaporan di bidang e-Government, serta pengembangan ekosistem dan tata kelola e-government di Kabupaten; dan
7. Pelaksanaan tugas lain yang diberikan oleh pimpinan.

## **G. KEPALA BIDANG PERSANDIAN**

### **Tugas Pokok :**

Melaksanakan perumusan dan pelaksanaan kebijakan, penyusunan norma, standar, prosedur dan kriteria serta koordinasi, perencanaan, pelaksanaan serta monitoring, evaluasi dan pelaporan di bidang Persandian di lingkungan Pemerintah Kabupaten Gunung Mas.

Fungsi :

1. Pengoordinasian penyusunan program dan kegiatan di bidang persandian di lingkungan Pemerintah Kabupaten Gunung Mas;
2. Penyusunan pedoman dan petunjuk teknis pengamanan informasi dan persandian di lingkungan Pemerintah Kabupaten Gunung Mas;



3. Pelaksanaan monitoring, evaluasi dan pelaporan pelaksanaan program dan kegiatan di bidang persandian;
4. Pengoordinasian dan pelaksanaan pembinaan pola hubungan komunikasi sandi antar perangkat daerah dan jajarannya;
5. Pengelolaan jaringan dan sistem komunikasi sandi serta pengamanan informasi pimpinan daerah dan jajarannya;
6. Pembinaan dan pengelolaan ruang kasa Pemerintah Kabupaten Gunung Mas; dan
7. Pelaksanaan tugas lain yang diberikan oleh pimpinan.

## H. KEPALA BIDANG STATISTIK

### **Tugas Pokok :**

Melaksanakan perumusan dan pelaksanaan kebijakan, penyusunan norma, standar, prosedur dan kriteria, dan pemberian bimbingan teknis dan supervisi, serta pemantauan, evaluasi, dan pelaporan di bidang Statistik Sektoral dan Pengelolaan Data.

Fungsi :

1. Penyiapan bahan perumusan kebijakan di bidang Statistik Sektoral dan Pengelolaan Data;
2. Pengorganisasian, sinkronisasi dan fasilitasi penyelenggaraan statistik sektoral dan pengelolaan data dengan organisasi perangkat daerah dan instansi vertikal di Kabupaten;
3. Penyiapan bahan pemberian bimbingan teknis dan supervisi bidang Statistik Sektoral dan Pengelolaan Data;
4. Penyiapan bahan pelaksanaan standar data, metadata dan kode referensi dan data induk;
5. Penyiapan bahan pelaksanaan pengumpulan, pengolahan, penyajian, analisis dan desiminasi data statistik sektoral;
6. Penyiapan bahan kompilasi produk administrasi statistic sektoral dengan memanfaatkan berbagai dokumen produk administrasi dari instansi pemerintah atau masyarakat;
7. Penyiapan bahan pelaksanaan pengolah data dan system informasi terintegrasi;
8. Penyiapan bahan penyusunan metode survei dan petunjuk teknis pelaksanaan survei;
9. Pemantauan, evaluasi, dan pelaporan di bidang statistik sektoral dan pengelolaan data; dan
10. Pelaksanaan tugas lain yang diberikan oleh pimpinan.

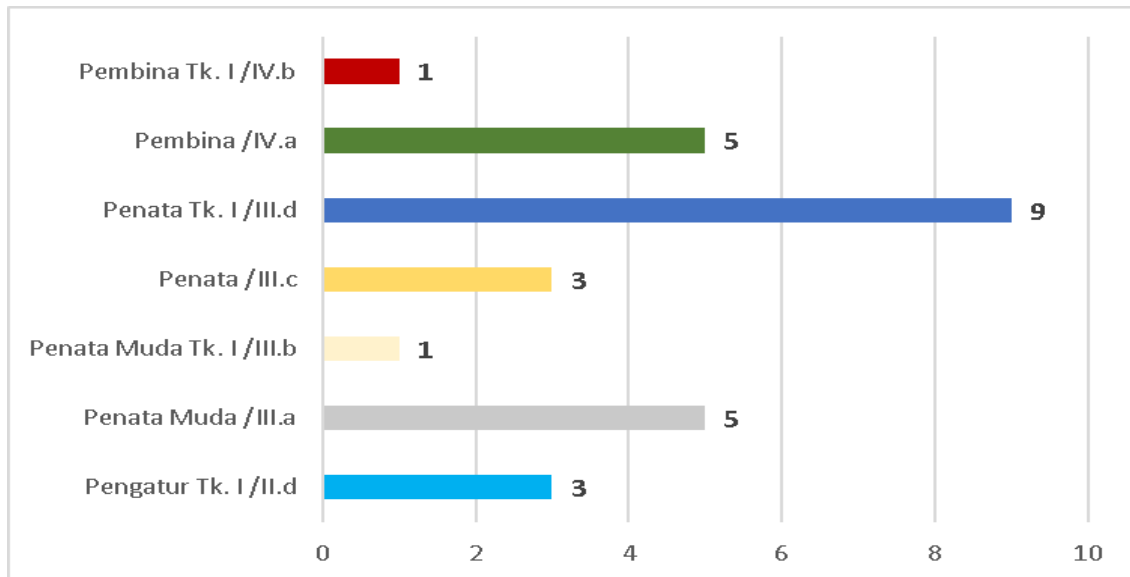
## SUMBER DAYA MANUSIA PADA DINAS KOMUNIKASI, INFORMATIKA, PERSANDIAN DAN STATISTIK KABUPATEN GUNUNG MAS

Dalam pelaksanaan tugas dan fungsi yang telah dibebankan kepada Dinas Komunikasi, Informatika, Persandian dan Statistik Kabupaten Gunung Mas pada Tahun 2023 adalah sebanyak 31 (tiga puluh satu) orang Aparatur Sipil Negara dan 34 (tiga puluh empat) Non ASN dengan komposisi sebagai berikut :

**Tabel 1 : ASN Berdasarkan Pangkat Dan Golongan**

NO	PANGKAT/GOLONGAN	2023	2024
1	Pembina Tk. I / IV.b	1	1
2	Pembina / IV.a	5	5
3	Penata Tk. I / III.d	12	9
4	Penata / III.c	4	3
5	Penata Muda Tk. I / III.b	1	1
6	Penata Muda / III.a	6	5
7	Pengatur Tk. I / II.d	3	3
<b>Total</b>		<b>32</b>	<b>27</b>

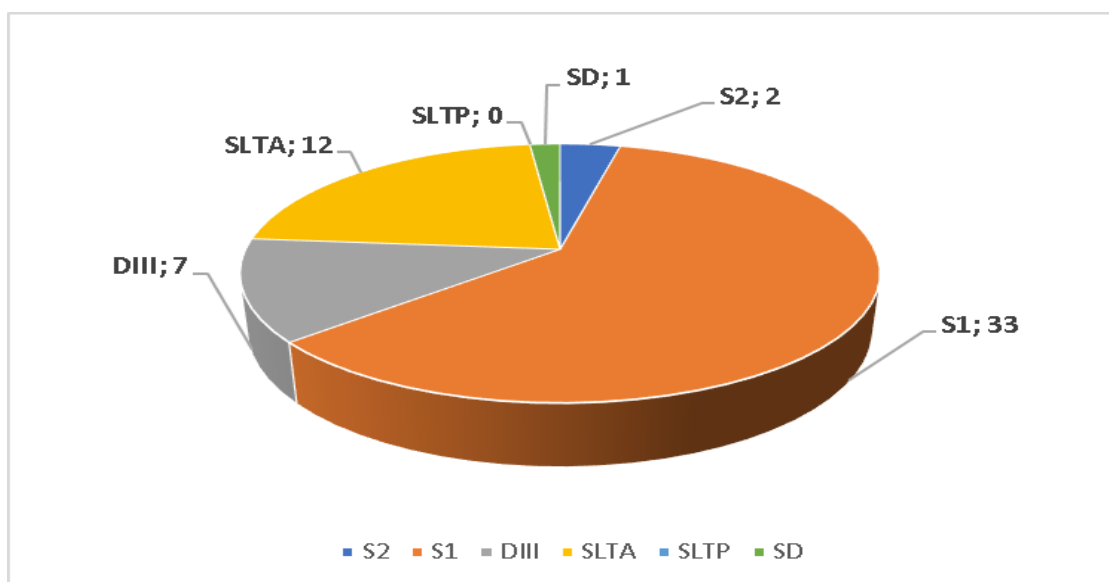
**Grafik 1 : ASN Berdasarkan Pangkat dan Golongan**



**Tabel 2 : ASN Berdasarkan Kualifikasi Pendidikan**

NO	PENDIDIKAN	PNS	P3K	PTT
1	Strata 2	2	0	0
2	Strata 1	19	7	7
3	Diploma III	3	3	1
4	SLTA	3	0	9
5	SLTP	-	0	0
6	SD -	-	0	1
	<b>Total</b>	<b>27</b>	<b>10</b>	<b>18</b>

**Grafik 2 : ASN Berdasarkan Kualifikasi Pendidikan**



**Tabel 3 : Data ASN dan Non ASN Berdasarkan Jenis Kelamin**

NO	JENIS KELAMIN	PNS	P3K	PTT
1	Laki - Laki	19	8	8
2	Perempuan	8	2	10
	<b>Total</b>	<b>27</b>	<b>10</b>	<b>18</b>

**Penempatan PNS dan Non PNS Untuk Masing-Masing Bidang Pada  
Dinas Komunikasi, Informatika, Persandian dan Statistik**

**Tabel 4 : Sekretariat**

<b>NO</b>	<b>NAMA/NIP</b>	<b>PANGKAT GOLONGAN</b>	<b>JABATAN</b>
1	RUBY HARIS, S.T / 19830507 200501 1 017	Pembina (IV.b)	Kepala Dinas
2	ROY LERRY SUSANTO,S.T/ 198001003 200908 1 002	Penata Tk. I (III.d)	Perencanaan
3	YATIE, S.E., M.Si / 19800819 200701 2 004	(Penata III.d)	Analisis Keuangan Pusat Daerah
4	KRISTENIUS PISTON, SP 19770518 200604 1 005	Penata Tk. I (III.d)	Pengadministrasi Umum
5	ELISA GUNAWAN, S.E/ 19800918 200701 1 005	Penata (III.c)	Pengadministrasi Umum
6	HERRY APRIANTONI, A.Md/ 19800429 201212 1 001	Penata Muda (III.a)	Pengelola Keuangan
7	KUKUH PRABOWO, S.E/ 19881104 202202 1 001	Penata Muda (III.a)	Penyusun Program Anggaran dan Pelaporan
8	YOSUA NICO HENOCH W, S.T 19880304 202421 1 003	IX	Perencana Ahli Pertama
9	ARI PRATAMA, A.Md 19960201 202421 1 001	VII	Arsiparis Terampil
10	ELSA YOSEPHA, ST	PTT	Pengelola Data/Keuangan Sekretariat
11	NOVERINA EKA SHINTA, ST	PTT	Pengelola Data/Keuangan Sekretariat
12	IIN PARLINA	PTT	Pengadministrasi Umum
13	EVALIANI	PTT	Pengadministrasi Umum
14	VINA VERALITA	PTT	Pramu Kebersihan
15	TRISNA YULPIANTI	PTT	Pramu Kebersihan
16	HERTIKA EKA PUTRI	PTT	Pramu Kebersihan
17	UHING	PTT	Satuan Pengamanan Jaga
18	YOKSON	PTT	Satuan Pengamanan Jaga

**Tabel 5 : Bidang Pengelola Informasi Publik**

<b>NO</b>	<b>NAMA/NIP</b>	<b>PANGKAT GOLONGAN</b>	<b>JABATAN</b>
1	EMI JUNIATI, S.T / 19770603 200604 2 021	Pembina (IV.a)	Kabid Pengelolaan Informasi Publik
2.	EMELIA MARSINTA, S.E/ 19711118 200701 2 008	Penata Tk. I (III.d)	Pranata Humas
3	SUSILAWATI, S.Sos / 19850705 201001 2 009	Penata Muda Tk. I (III.b)	Analisis Berita
4	MUHAMMAD FIQRI BAIHAQI, S.I.Kom/ 19960217 202202 1 001	Penata Muda (III.a)	Analisis Berita
5	SEKRIANATA / 19680709 200604 1 007	Pengatur Tk. I (II.d)	Juru Informasi dan Komunikasi
6	HAN KUMBARA TAWAI, S.H 19860814 202421 1 001	IX	Arsiparis Ahli Terampil
7	CITRA TEKCHER, S.S 19860323 202421 1 002	IX	Pranata Hubungan Masyarakat Ahli Pertama
8	ANITAE, S.E 19890202 202421 2 001	PTT	Pranata Hubungan Masyarakat Ahli Pertama
9	YOPRIN TAMEHAS, A.Md	PTT	Penyusun Bahan Informasi dan Publikasi
10	NIA TRISIA	PTT	Pengelola Informasi dan Komunikasi
11	KUSANTO	PTT	Pengelola Informasi dan Komunikasi
12	CANDRA SAPUTRA, S.Kom	PTT	Pengelola Database
13	FRENKY, S.IP	PTT	Penelaah Pengembangan Pitalebar

**Tabel 6 : Bidang Teknologi Informasi dan Komunikasi**

<b>NO</b>	<b>NAMA/NIP</b>	<b>PANGKAT GOLONGAN</b>	<b>JABATAN</b>
1	ALFREE TUNAS E LUHING, S.Kom/ 19780424 200501 1 011	Pembina (IV.a)	Kabid Teknologi Informasi dan Komunikasi
2	JOHN JEMIARDI, A.Md/ 19790929 200604 1 011	Penata (III.c)	Analisis Kebijakan
3	RUSDianto ARIF, A.Md/ 19751110 200604 1 007	Penata Muda (III.c)	Analisis Kebijakan
4.	ELVIANTO / 19780421 200604 1 026	Pengatur Tk. I (II.d)	Pengelola Data
5	BERNO RUSTAMI PUTRA, S.H 19771007 202421 1 001	IX	Arsiparis Ahli Terampil
6	FRITI ASTUTI FRAMESWARI, S.Kom	PTT	Pengelola Sistem dan Teknologi Informasi

**Tabel 7 : Bidang E-Government**

<b>NO</b>	<b>NAMA/NIP</b>	<b>PANGKAT GOLONGAN</b>	<b>JABATAN</b>
1	AGUS SETYONO, S.T/ 19790809 200908 1 005	Penata TK. I (IV.a)	Kabid E-Goverment
2	WINGO TAMPUNAN, S.Kom/ 19770520 201001 1 016	Penata TK. I (III.d)	Pranata Komputer Ahli Muda
3	JOHN FREDRIK ULYSSES, M.T/ 19860115 201503 1 004	Penata (III.d)	Pranata Komputer
4	HENDRA SWASTIKA, S.T 19901229 202421 1 001	IX	Pranata Komputer Ahli Pertama
5	SATRIA NOVENTRI, S.T 19891121 202421 1 002	IX	Pranata Komputer Ahli Pertama
6	DICKY JOSHUA KURNIA, ST	PTT	Pengelola Situs dan Web
7	TOPAN BRIAN, ST	PTT	Pengelola Database

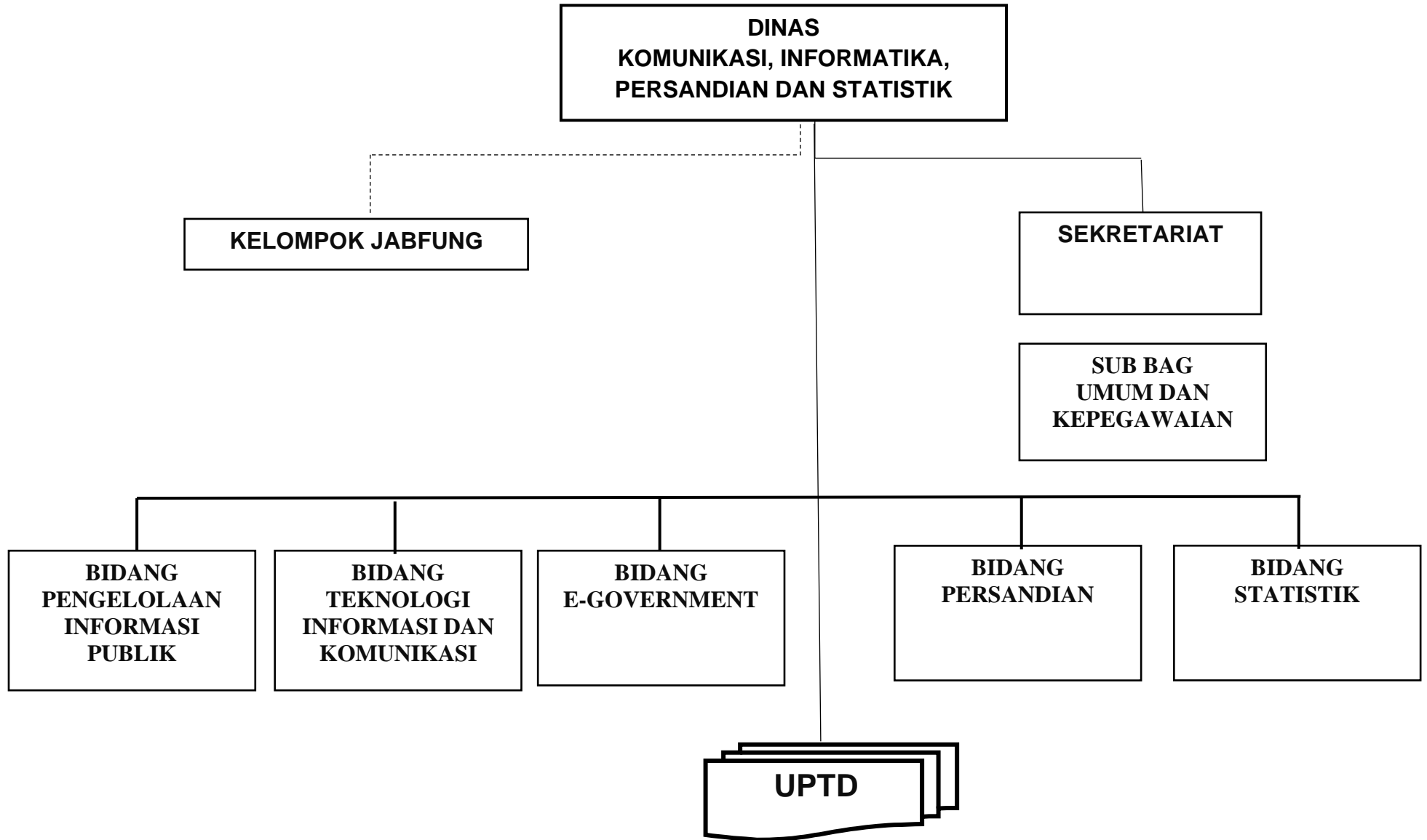
**Tabel 8 : Bidang Persandian**

<b>NO</b>	<b>NAMA/NIP</b>	<b>PANGKAT GOLONGAN</b>	<b>JABATAN</b>
1	YUNELIS, S.E / 19710505 200604 2 031	Pembina (IV.a)	Kabid Persandian
2	AGUS SUSILOVEDY, S.T / 19750830 200803 1 001	Penata TK. I (III.d)	Manggala Informatika Ahli Muda
3	DIO FEBRILIAN TANJUNG S.Kom/ 19960207 202202 1 001	Penata Muda (III.a)	Analisis Tata Kelola Keamanan Siber
4	SUSILAWATI / 19850702 200701 2 001	Pengatur Tk. I (II.d)	Operator Telekomunikasi
5	YUHANAE, A.Md 19930604 202421 2 003	VII	Pranata Komputer Terampil
6	RENI PUSPITA RINI	PTT	Tenaga Administrasi

**Tabel 9 : Bidang Statistik**

<b>No</b>	<b>Nama/Nip</b>	<b>Pangkat Golongan</b>	<b>Jabatan</b>
1	PURNAMA, S.Pi/ 19740407 200501 1 008	Pembina (IV.a)	Kepala Bidang Statistik
2	WATIE, S.H / 19760202 200701 2 017	Penata TK. I (III.d)	Kasi Statistik Sektor
3	ALDURAN RICARDO, S.P/ 19810507 201001 1 012	Penata TK. I (III.d)	Kasi Pengelolaan Data
4	RAHMY, S.Stats/ 19940217 202202 2 001	Penata Muda (III.a)	Analisis Statistik
5	SUANDIE, A.Md 19930908 202421 1 001	VII	Arsiparis Terampil

## STRUKTUR ORGANISASI



## TUJUAN DAN SASARAN

Tujuan dan sasaran kerja Dinas Komunikasi, Informatika, Persandian dan Statistik Kabupaten Gunung Mas tahun 2019 – 2024 untuk mendukung Visi dan Misi Kabupaten Gunung Mas sebagai berikut :

**Tabel 10. Tujuan dan Sasaran Kerja Diskominfo Santik Tahun 2019 - 2024**

<b>VISI :</b>				
<b>“Terwujudnya Kabupaten Gunung Mas Yang Bermartabat, Maju, Berdaya Saing, Sejahtera dan Mandiri (Berjuang Bersama)”</b>				
<b>MISI KE – 1 :</b>				
<b>Meningkatkan dan Mempercepat Pembangunan Infrastruktur Wilayah Secara Adil dan Merata</b>				
NO	TUJUAN	SASARAN	STRATEGI	ARAH KEBIJAKAN
1.	Tersedianya Kuantitas dan Kualitas Pelayanan Publik Berbasis Informasi Komunikasi	Meningkatkan Kuantitas dan Kualitas Pelayanan Publik Berbasis Teknologi Informasi Komunikasi	Menyediakan sarana dan prasarana Teknologi Informasi Komunikasi	1. Penyediaan sarana dan prasarana TIK 2. Meningkatkan Pemanfaatan Teknologi Informasi Komunikasi
<b>MISI KE - 4 :</b>				
<b>Mempercepat Reformasi Birokrasi</b>				
2.	Peningkatan Kualitas pelayanan dan Pengelolaan SPBE	Meningkatnya Tata Kelola dan Layanan e-Government yang Terintegrasi	Peningkatan Pelayanan SPBE	1. Meningkatkan pembangunan aplikasi untuk mewujudkan e-Government 2. Meningkatkan Pemanfaatan sarana prasarana untuk mendukung e-Government
3.	Peningkatan Aksesibilitas Layanan Informasi dan Pengelolaan Partisipasi Publik	Tersebar nya Publikasi Informasi dan Pemberdayaan KIM Berbasis IT	Peningkatan Media Informasi Pemerintah dan peran serta partisipasi masyarakat	1. Pengelolaan Media Informasi Pemerintah 2. Pemberdayaan dan Pengembangan Komunitas masyarakat penggiat Teknologi Informasi



		Meningkatnya Peranan PPID dan Aplikasi LAPOR	Meningkatkan peran partisipasi badan publik di era keterbukaan informasi	<ol style="list-style-type: none"><li>1. Meningkatkan pengelolaan keluhan dan aduan masyarakat</li><li>2. Meningkatkan pengelolaan (Opini/Keluhan) oleh masyarakat yang diterima dan ditindak lanjut</li></ol>
--	--	--	--	--

Tabel 11 : Pogram, Kegiatan dan Sub Kegiatan Dinas Komunikasi, Informatika, Persandian dan Statistik Kabupaten Gunung Mas Tahun 2023

NO	URUSAN/ PROGRAM	KEGIATAN	SUB KEGIATAN
1	<b>URUSAN PEMERINTAH BIDANG KOMUNIKASI DAN INFORMATIKA</b>  <b>Program Penunjang Urusan Pemerintahan Daerah Kabupaten/Kota</b>	Perencanaan Penganggaran dan Evaluasi Kinerja Perangkat Daerah	<ol style="list-style-type: none"> <li>1. Koordinasi dan Penyusunan Dokumen RKA-SKPD</li> <li>2. Koordinasi dan Penyusunan Dokumen Perubahan RKA-SKPD</li> <li>3. Koordinasi dan Penyusunan DPA-SKPD</li> <li>4. Koordinasi dan Penyusunan Perubahan DPA-SKPD</li> <li>5. Koordinasi dan Penyusunan Laporan Capaian Kinerja dan Ikhtisar Realisasi Kinerja SKPD</li> </ol>
		Pengadaan Barang Milik Daerah Penunjang Urusan Pemerintah Daerah	<ol style="list-style-type: none"> <li>1. Pengadaan Sarana Prasarana Pendukung Gedung Kantor atau Bangunan Lainnya</li> <li>2. Pengadaan Kendaraan Dinas Operasional atau Lapangan</li> </ol>
		Administrasi Kepegawaian Perangkat Daerah	<ol style="list-style-type: none"> <li>1. Pengadaan Pakaian Dinas Beserta Atribut Kelengkapannya</li> <li>2. Pendidikan dan Pelatihan Pegawai Berdasarkan Tugas dan Fungsi</li> </ol>
		Administrasi Umum Perangkat Daerah	<ol style="list-style-type: none"> <li>1. Penyediaan Komponen Instalasi Listrik/Penerangan Bangunan Kantor</li> <li>2. Penyediaan Peralatan dan Perlengkapan Kantor</li> <li>3. Penyediaan Barang Logistik Kantor</li> <li>4. Penyediaan Barang Cetak dan Penggandaan</li> <li>5. Penyediaan Bahan/Material</li> <li>6. Fasilitas Kunjungan Tamu</li> <li>7. Penyelenggaraan Rapat Koordinasi dan Konsultasi</li> <li>8. Penyediaan Bahan Bacaan dan Peraturan Perundang-undangan</li> </ol>
		Penyediaan Jasa Penunjang Urusan Pemerintah Daerah	<ol style="list-style-type: none"> <li>1. Penyediaan Jasa Komunikasi, Sumber Daya Air dan Listrik</li> <li>2. Penyediaan Jasa Pelayanan Umum Kantor</li> <li>3. Penyediaan Jasa Surat Menyurat</li> <li>4. Penyediaan Jasa Peralatan dan Perlengkapan Kantor</li> </ol>
		Pemeliharaan Barang Milik Daerah Penunjang Urusan Pemerintah Daerah	<ol style="list-style-type: none"> <li>1. Pemeliharaan/Rehabilita Gedung Kantor dan Bangunan Lainnya</li> </ol>

		Administrasi Keuangan Perangkat Daerah	<ol style="list-style-type: none"> <li>1. Penyediaan Gaji dan Tunjangan ASN</li> <li>2. Koordinasi dan Penyusunan Laporan Keuangan Akhir Tahun SKPD</li> <li>3. Koordinasi dan Penyusunan Laporan Keuangan Bulanan / Tahunan / Semesteran SKPD</li> </ol>
		Administrasi Barang Milik Daerah pada Perangkat Daerah	<ol style="list-style-type: none"> <li>1. Penatausahaan Barang Milik Daerah pada SKPD</li> </ol>
		Pemeliharaan Barang Milik Negara Penunjang Urusan Pemerintahan Daerah	<ol style="list-style-type: none"> <li>1. Penyediaan Jasa Pemeliharaan, Biaya Pemeliharaan dan Pajak Kendaraan Perorangan Dinas atau Kendaraan Dinas Jabatan</li> </ol>
2	<b>Program Informasi dan Komunikasi Publik</b> <b>Program Aplikasi Informatika</b>	Pengelolaan Informasi dan Komunikasi Publik Pemerintah Daerah Kabupaten/Kota	<ol style="list-style-type: none"> <li>1. Penyelenggaraan Hubungan Masyarakat, Media dan Kemitraan Komunitas</li> <li>2. Pengelolaan konten dan Perencanaan Media Komunikasi Publik</li> <li>3. Pengelolaan Media Komunikasi Publik</li> </ol>
3	<b>Program Aplikasi Informatika</b>	Pengelolaan E-Government Di Lingkup Pemerintah Daerah Kabupaten/Kota	<ol style="list-style-type: none"> <li>1. Penatalaksanaan dan Pengawasan E-Government dalam Penyelenggaraan Pemerintahan Daerah Kabupaten/Kota</li> <li>2. Sinkronisasi Pengelolaan Rencana Induk dan Anggaran Pemerintah Berbasis Elektronik</li> <li>3. Pengelolaan Pusat Data Pemerintahan Daerah</li> <li>4. Pengembangan Aplikasi dan Proses Bisnis Pemerintahan Berbasis Elektronik</li> <li>5. Penyelenggaraan Sistem Penghubung Layanan Pemerintah</li> <li>6. Pengembangan dan Pengelolaan Sumber Daya Teknologi Informasi dan Komunikasi Pemerintah Daerah</li> </ol>
		Pengelolaan Nama Domain yang telah ditetapkan oleh Pemerintah Pusat dan Sub Domain di Lingkup Pemerintah Daerah Kabupaten/Kota	<ol style="list-style-type: none"> <li>1. Penatalaksanaan dan Pengawasan Nama Domain dan Sub Domain dalam Penyelenggaraan Pemerintahan Daerah Kabupaten/Kota</li> <li>2. Penyelenggaraan Sistem Jaringan Intra Pemerintah Daerah</li> </ol>

4	<b>URUSAN PEMERINTAHAN BIDANG PERSANDIAN</b> Program Penyelenggaraan Persandian untuk pengamanan Informasi	Penyelenggaraan Persandian untuk Pengamanan Informasi Pemerintah Daerah Kabupaten/Kota	<ol style="list-style-type: none"> <li>1. Penetapan Kebijakan Tata Kelola Keamanan Informasi dan Jaring Komunikasi Sandi Pemerintah Daerah Kabupaten/Kota.</li> <li>2. Pelaksanaan Analisis Kebutuhan dan Pengelolaan Sumber Daya Keamanan Informasi Pemerintah Daerah Kabupaten/Kota</li> <li>3. Penyediaan Layanan Keamanan Informasi Daerah Kabupaten/Kota</li> </ol>
		Penetapan Pola Hubungan Komunikasi Sandi Antar Perangkat Daerah Kabupaten/Kota	<ol style="list-style-type: none"> <li>1. Operasional Jaring Komunikasi Sandi Pemerintah Daerah Kabupaten/Kota</li> </ol>
5	<b>URUSAN PEMERINTAHAN BIDANG STATISTIK</b> Program Penyelenggaraan Statistik Sektoral	Penyelenggaraan Statistik Sektoral di Lingkup Daerah Kabupaten/Kota	<ol style="list-style-type: none"> <li>1. Koordinasi dan Sinkronisasi Pengumpulan, Pengolahan, Analisis dan Diseminasi Data Statistik Sektoral</li> <li>2. Penyelenggaraan Otorisasi Statistik Sektoral di Daerah</li> </ol>

**PENGELOLAAN WEBSITE DINAS KOMUNIKASI, INFORMATIKA,  
PERSANDIAN DAN STATISTIK KABUPATEN GUNUNG MAS**

Dalam rangka untuk memberikan informasi yang mudah dan cepat kepada masyarakat mengenai perkembangan pembangunan maupun informasi kegiatan Pemerintah Daerah yang sedang dilaksanakan. Untuk itu Pemerintah Kabupaten Gunung Mas menyediakan Website resmi Pemerintah Daerah yaitu <http://gunungmaskab.go.id/> Data Alamat Website Perangkat Daerah Aplikasi Pemerintah Daerah dan Informasi Daerah dapat pada table berikut :

**Tabel 12 : Data Alamat Website Perangkat Daerah**

NO	PERANGKAT DAERAH	ALAMAT WEBSITE
1	2	3
1.	Badan Kepegawaian dan Pengembangan Sumber Daya Manusia Kabupaten Gunung Mas	bkpsdm.gunungmaskab.go.id
2.	Badan Kesatuan Bangsa dan Politik Kabupaten Gunung Mas	kesbangpol.gunungmaskab.go.id
3.	Badan Keuangan dan Aset Daerah Kabupaten Gunung Mas	bkad.gunungmaskab.go.id
4.	Badan Penanggulangan Bencana Daerah Kabupaten Gunung Mas	bpbd.gunungmaskab.go.id
5.	Badan Pendapatan Daerah Kabupaten Gunung Mas	bpprd.gunungmaskab.go.id
6.	Badan Perencanaan Pembangunan Daerah dan Penelitian Pengembangan	bp3d.gunungmaskab.go.id
7.	Dinas Kebudayaan dan Pariwisata Kabupaten Gunung Mas	dkp.gunungmaskab.go.id
8.	Dinas Kependudukan dan Pencatatan Sipil Kabupaten Gunung Mas	disdukcapil.gunungmaskab.go.id
9.	Dinas Kesehatan Kabupaten Gunung Mas	dinkes.gunungmaskab.go.id
10.	Dinas Komunikasi Informatika, Persandian dan Statistik Kabupaten Gunung Mas	diskominfo.gunungmaskab.go.id
11.	Dinas Lingkungan Hidup, Kehutanan dan Perhubungan Kabupaten Gunung	dlh.gunungmaskab.go.id
12.	Dinas Pekerjaan Umum Kabupaten Gunung Mas	dpu.gunungmaskab.go.id
13.	Dinas Pemberdayaan Masyarakat dan Desa Kabupaten Gunung Mas	dpmd.gunungmaskab.go.id
14.	Dinas Penanaman Modal dan pelayanan Terpadu Satu Pintu Kabupaten Gunung Mas	dpmptsp.gunungmaskab.go.id
15.	Dinas Pendidikan Kepemudaan dan Olahraga Kabupaten Gunung Mas	disdikpora.gunungmaskab.go.id
16.	Dinas Pengendalian Penduduk Keluarga Berencana Pemberdayaan Perempuan dan Perlindungan Anak Kabupaten Gunung Mas	disdaldukkb.gunungmaskab.go.id
17.	Dinas Perikanan dan Ketahanan Pangan Kabupaten Gunung Mas	perikanan.gunungmaskab.go.id
18.	Dinas Perindustrian dan Perdagangan Kabupaten Gunung Mas	dinperindag.gunungmaskab.go.id
19.	Dinas Perpustakaan dan Kearsipan Kabupaten Gunung Mas	perpusarsip.gunungmaskab.go.id
20.	Dinas Pertanian Kabupaten Gunung Mas	dppk.gunungmaskab.go.id

<b>NO</b>	<b>PERANGKAT DAERAH</b>	<b>ALAMAT WEBSITE</b>
<i>1</i>	<i>2</i>	<i>3</i>
21.	Dinas Sosial Kabupaten Gunung Mas	dinsos.gunungmaskab.go.id
22.	Dinas Transmigrasi Tenaga Kerja dan Koprasi UKM Kabupaten Gunung Mas	distranskerukm.gunungmaskab.go.id
23.	Inspektorat Kabupaten Gunung Mas	inspektorat.gunungmaskab.go.id
24.	Satuan Polis Pamong Praja Kabupaten Gunung Mas	satpolpp.gunungmaskab.go.id
25.	Sekretariat Daerah Kabupaten Gunung Mas	setda.gunungmaskab.go.id
26.	Sekretariat DPRD Kabupaten Gunung Mas	setwan.gunungmaskab.go.id
27.	Kecamatan Damang Batu	damangbatu.gunungmaskab.go.id
28.	Kecamatan Kahayan Hulu Utara	kahayanhuluutara.gunungmaskab.go.id
29.	Kecamatan Kurun	kurun.gunungmaskab.go.id
30.	Kacamatan Manuhing	manuhing.gunungmaskab.go.id
31.	Kecamatan Manuhing Raya	manuhingraya.gunungmaskab.go.id
32.	Kecamatan Mihing Raya	mihingraya.gunungmaskab.go.id
33.	Kecamatan Miri Manasa	mirimanasa.gunungmaskab.go.id
34.	Kecamatan Rungan Barat	runganbarat.gunungmaskab.go.id
35.	Kecamatan Rungan Hulu	runganhulu.gunungmaskab.go.id
36.	Kecamatan Rungan	rungan.gunungmaskab.go.id
37.	Kecamatan Sepang	sepang.gunungmaskab.go.id
38.	Kecamatan Tewah	tewah.gunungmaskab.go.id

**TABEL. 13 : DAFTAR APLIKASI PEMERINTAH DAERAH / SISTEM INFORMASI YANG TERGABUNG DALAM FORTAL <https://gunungmaskab.go.id/>**

NO	PERANGKAT DAERAH	NAMA APLIKASI	ALAMAT
1	2	3	4
1.	Dinas Penanaman Modal Dan Pelayanan Terpadu Satu Pintu	Penanaman Modal Kabupaten Gunung Mas	penanaman-modal.gunungmaskab.go.id
2.	Dinas Transmigrasi, Tenaga Kerja Dan Koperasi Ukm	Aplikasi Dinas Tenaga Kerja, Transmigrasi dan Koperasi	dotanpemkop.gunungmaskab.go.id
3.	Badan Perencanaan Pembangunan Daerah Dan Penelitian Pengembangan	Aplikasi Ijin Penelitian Online Bappedalitbang Kabupaten Gunung Mas	aipon.gunungmaskab.go.id
4.	Bagian Hukum, Sekretariat Daerah Kabupaten Gunung Mas	Elektronik Produk Hukum Sekretariat Daerah Kabupaten Gunung Mas	e-prokumda.gunungmaskab.go.id
5.	Badan Perencanaan Pembangunan Daerah Dan Penelitian Pengembangan	Dokumen Perencanaan Elektronik Bappedalitbang Kabupaten Gunung Mas	edompet.gunungmaskab.go.id
6.	Dinas Penanaman Modal Dan Pelayanan Terpadu Satu Pintu	Aplikasi Indek Kepuasan Masyarakat Kabupaten Gunung Mas	ikm.gunungmaskab.go.id
7.	Bagian Pengadaan Barang dan Jasa, Sekretariat Daerah Kabupaten Gunung Mas	Layanan Pengadaan Secara Elektronik Pemerintah Kabupaten Gunung Mas	lpse.gunungmaskab.go.id
8.	Badan Keuangan Dan Aset Daerah	Sistem Informasi Anggaran Pemerintah Daerah Kabupaten Gunung Mas	siganda.gunungmaskab.go.id
9.	Dinas Komunikasi, Informatika, Persandian Dan Statistik	Sistem Informasi Perkantoran Maya Kabupaten Gunung Mas	simaya.gunungmaskab.go.id
10.	Badan Pendapatan Daerah	Sistem Informasi Pemantauan Pajak Bumi & Bangunan Kabupaten Gunung Mas	simpanpbb.gunungmaskab.go.id
11.	Badan Pendapatan Daerah	Sistem Informasi Pendapatan Asli Daerah Kabupaten Gunung Mas	sipad.gunungmaskab.go.id
12.	Dinas Pemberdayaan Masyarakat Dan Desa	Sistem Informasi Produk Usaha Perdesaan Kabupaten Gunung Mas	sipudmas.gunungmaskab.go.id
13.	Badan Perencanaan Pembangunan Daerah Dan Penelitian Pengembangan	Sistem Informasi Revisi Anggaran Bappedalitbang Kabupaten Gunung Mas	sireva.gunungmaskab.go.id
14.	UPT. RSUD Kuala Kurun	Sistem Manajemen Dokumen Akreditasi RSUD Kab. Gunung Mas	sismadak.gunungmaskab.go.id
15.	Dinas Pekerjaan Umum	Sistem Informasi Data Kerusakan Jalan DPU Kabupaten Gunung Mas	sisruja.gunungmaskab.go.id

**Tabel. 14 : Alamat Website Informasi Daerah**

<b>No</b>	<b>Informasi Daerah</b>	<b>Alamat Website</b>
<i>1</i>	<i>2</i>	<i>3</i>
1.	BLUD Rumah Sakit Kuala Kurun	bludrsud.gunungmaskab.go.id
2.	Kelurahan Tampang Tumbang Anjir	kelтта.gunungmaskab.go.id
3.	Dewan Kerajinan Nasional Daerah Kabupaten Gunung Mas	dekranasda.gunungmaskab.go.id
4.	Heldesk LPSE Kabupaten Gunung Mas	helpdesk.lpse.gunungmaskab.go.id
5.	Jaringan Dokumentasi dan Informasi Hukum Kabupaten Gunung Mas	jdih.gunungmaskab.go.id
6.	Kejaksanaan Negeri Kabupaten Gunung Mas	kejari.gunungmaskab.go.id
7.	Lembaga Penyiaran Publik Daerah	lppd.gunungmaskab.go.id
8.	Multi Media Center Kabupaten Gunung Mas	mmc.gunungmaskab.go.id
9.	Pemberdayaan dan Kesejahteraan keluarga Kabupaten Gunung Mas	pkk.gunungmaskab.go.id
10.	Palang Merah Indonesia Kabupaten Gunung Mas	pmi.gunungmaskab.go.id
11.	Radio Hamauh 98,7 Fm Kabupaten Gunung Mas	radiohamauh.gunungmaskab.go.id
12.	Rumah Pintar KPU Kabupaten Gunung Mas	rumahpintarkpu.gunungmaskab.go.id
13.	Sistem Informasi Data Statistik Sektoral Kabupaten Gunung Mas	sidat.gunungmaskab.go.id
14.	Sinode Umum GKE Kuala Kurun Kabupaten Gunung Mas	sinode-umum.gunungmaskab.go.id
15.	Informasi Elektronik Government Pemerintah Kabupaten Gunung Mas	egov.gunungmaskab.go.id



## LOKASI PEMASANGAN CCTV

Dalam rangka meningkatkan keamanan dan pengawasan kawasan publik dipasang beberapa CCTV yang terdiri dari 8 (delapan) titik antaralain :

**Tabel 15 : Penempatan Kamera CCTV**

No	Lokasi CCTV	Jumlah Kamera
1	2	3
1.	Bundaran Dohong	1
2.	Simpang Empat Lampu Merah	4
3.	Taman Tambun Bungai	1
4.	Taman Kota Kuala kurun	2

**Tabel 16 : Desa belum terjangkau Signal Telekomunikasi (Blank Spot)  
Di Kabupaten Gunung Mas**

NO.	KECAMATAN	NAMA DESA / KELURAHAN	SIGNAL TELEKOMUNIKASI
1	2	3	4
1	<i>TEWAH</i>	Desa Sumur Mas	blank spot
2	<i>RUNGAN HULU</i>	Desa Jangkit	blank spot
		Desa Batu Puter	blank spot
		Desa Manihan	blank spot
3	<i>KAHAYAN HULU UTARA</i>	Desa Teluk Kanduri	blank spot
4	<i>RUNGAN BARAT</i>	Desa Jalemu Raya	blank spot
		Desa Jalemu Masulan	blank spot
		Desa Tajah Antang Raya	blank spot
5	<i>RUNGAN</i>	Desa Luwuk Langkuas	blank spot
		Desa Bereng Baru	blank spot
		Desa Parempei	blank spot
		Desa Bereng Malaka	blank spot
6	<i>MIHING RAYA</i>	Desa Tuyun	blank spot
7	<i>SEPANG</i>	Desa Tanjung Karitak	blank spot
		Desa Rabauh	blank spot
		Desa Pematang Limau	blank spot
8	<i>KURUN</i>	Tumbang Lampahung	blank spot
<b>Jumlah</b>		<b>17 Desa</b>	<b>Blank Spot</b>

**Tabel 17 : Data Menara Telekomunikasi PT. PROTELINDO yang sudah dibangun di Wilayah Kabupaten Gunung Mas**

NO.	Site Name	Lokasi Menara	Koordinat Menara	Konstruksi Dan Tinggi (m)
<b>RUNGAN HULU</b>				
1	N3T_RUNGAN_HULU_T UMBANG_MUJAI	Mujai RT.01/- Desa Mujai Kecamatan Rungan Hulu Kabupaten Gunung Mas, Propinsi Kalimantan Tengah	113.55302, -0.83332	SST 50 M 3 LEGS
2	N3T_RUNGAN_HULU_TU MBANG RAHUYAN	Jalan Antang Jungan, RT 002 RW 001, Kelurahan Tumbang Rahuyan, Kecamatan Rungan Hulu, Kabupaten Gunung Mas, Kalimantan Tengah	113.58674, -1.07341	SST 50 M 3 Legs
3	N3T_RUNGAN_HULU_TU MBANG_TUWE	Jalan Desa, RT 003 RW 001, Desa Tumbang Tuwe, Kecamatan Rungan Hulu, Kabupaten Gunung Mas, Kalimantan Tengah	113.55713, -1.07461	SST 40 M 3 Legs
<b>RUNGAN BARAT</b>				
4	N3T_RUNGAN_BARAT_T UMBANG_BAHANEI	Tumbang Bahanei, RT 004 RW 001, Desa Tumbang Bahanei, Kecamatan Rungan Barat, Kabupaten Gunung Mas, Kalimantan Tengah	S: 010 07'52.89" E: 113024'58.26"	SST 40 M 3 Legs
5	N3T_RUNGAN_BARAT_T UMBANG_LANGGAH	Tumbang Malahoi RT.004/002 Desa Tumbang Malahoi Kec.Rungan Barat Kab.Gunung Mas Prov.Kalimantan Tengah	113.49213, -1.14705	SST 40 M 3 Legs
6	N3T_RUNGAN_BARAT_T USANG_RAYA	RT 001 RW 000, Desa Tusang Raya, Kecamatan Rungan Barat, Kabupaten Gunung Mas, Prov.Kalimantan Tengah	113.41618, -1.13135	SST 41 M 3 Legs
7	N3T_RUNGAN_BARAT_T UMBANG_KUAYAN	Tumbang Kuayan RT 002 RW 001, Desa Tumbang Kuayan, Kecamatan Rungan Barat, Kabupaten Gunung Mas, Kalimantan Tengah	113.50298, -1.18736	SST 40 M 3 Legs
<b>KAHAYAN HULU UTARA</b>				
8	N3T_PENDA RANGAS	RT.001 RW.001 Desa Penda Rangas Kec. Kahayan Hulu Utara Kab. Gunung Mas Prop. Kal-Teng	113.59300, -0.86683	SST 70 M 3 Legs

NO.	Site Name	Lokasi Menara	Koordinat Menara	Konstruksi Dan Tinggi (m)
<b>TEWAH</b>				
9.	N3T_TEWAH_RANGAN_MIHING	Jalan Lintas Kurun - Miri, RT 003 RW 000, Desa Rangan Mihing, Kecamatan Tewah, Kabupaten Gunung Mas, Kalimantan Tengah	113.64220, -0.96143	SST 55 M 3 Legs
10.	N3T_TEWAH_KARASON_RAYA	Jalan Talawang, RT 01 RW 00, Desa Karason Raya, Kecamatan Tewah, Kabupaten Gunung Mas, Kalimantan Tengah	113.71372, -0.84694	SST 40 M 3 Legs
11.	N3T_TEWAH_SANDUNG_TAMBUN	Jalan Gg Ratu desa sandung tambun, Kec. Tewah, Kab, Gunung Mas, Prov. Kalimantan Tengah.	113.64544, -0.91236	SST 40 M 3 Legs
12.	N3T_Tewah_Taja_Urap	RT 001 RW 000, Desa Tusang Raya, Kecamatan Rungan Barat, Kabupaten Gunung Mas, Prov. Kalimantan Tengah	113.41618, -1.13135	SST 40 M 3 Legs
13.	N3T_TEWAH_TUMBANG_HABAON	Jl. Desa, RT. 002 RW 000, Desa Tumbang Habaon, Kecamatan Tewah, Kabupaten Gunung Mas - Kalimantan Tengah	113.63266, -0.95344	SST 40 M 3 Legs
14.	N3T_TEWAH_UPON_BATU	Jalan Desa, RT. 002 RW 000, Desa Upon Batu, Kecamatan Tewah, Kabupaten Gunung Mas, Kalimantan Tengah	113.67538, -0.99780	SST 40 M 3 Legs
15.	N3T_TEWAH_SEI_RIANG	Jl. Lintas Kuala Kurun - Miri RT. 002 Desa Sei Riang, Kec, Tewah, Kab. Gunung Mas - Kalimantan Tengah	113.58783, -0.92491	SST 40 M 3 Legs
16.	N3T_TEWAH_BATU_NYIWUH	I. Lintas Tewah - Tumbang Miri RT.005 / - Desa Batu Nyiwuh, kec. Tewah, Kab. Gunung Mas, Prov. Kalimantan Tengah	113.65652, -0.98719	SST 40 M 3 Legs
17.	N3T_TEWAH_TANJUNG_UNTUNG	Jl. Lintas Kurun - Miri RT. 003 / - Desa Tanjung Untung, Kecamatan Tewah, Kabupaten Gunung Mas - Kalimantan Tengah	113.61963, -0.95423	SST 40 M 3 Legs
18.	PRINTIS TEWAH	Jl. Perintis No. 46 RT. 20, Kecamatan Tewah	1°01'54.5"S 3°43'47.2"E	3 kaki /70 m

NO	Site Name	Lokasi Menara	Koordinat Menara	Konstruksi Dan Tinggi (m)
<b>SEPANG</b>				
19	SEPANG SIMIN MGC	Jl. Pemda RT. 05/ RW II, Kelurahan Sepang Simin, Kecamatan Sepang	1°29'19.5"S 3°53'41.9"E	3 kaki /73 m
<b>MIHING RAYA</b>				
20.	DAHIAN TAMBUK	JL. Lintas Palangka Raya–Kuala Kurun RT. 04 / RW 01, Desa Dahian Tambuk, Kecamatan Mihing Raya	1°17'31.6"S 3°55'37.0"E	3 kaki /73 m
21.	TUMBANG EMPAS	Jl. Lintas Palangka Raya-Kuala Kurun, Desa Tumbang Empas Rt.002 / Rw. 001, Kecamatan Mihing Raya	1°22'59.8"S 3°54'50.8"E	3 kaki /70 m
<b>RUNGAN</b>				
22	TUMBANG BARINGEI	Jl. Bue Ninin RT. 04 / RW. 01 Tumbang Beringei, Kecamatan Rungan	1°14'12.2"S 3°33'02.2"E	3 kaki /70 m
23	TUMBANG JUTUH	Jl. Cakra Alam RT. 11/04, Tumbang Jutuh, Kecamatan Rungan	1°17'49.0"S 3°34'10.0"E	4 kaki /70 m
24	n3t_RUNGAN_KARYA_BHAKTI	Karya Bakti, RT 005 RW 001, Desa Karya Bakti, Kecamatan Rungan, Kabupaten Gunung Mas, Kalteng	113.55519, -1.31890	SST 40 M 3 Legs
25	N3T_RUNGAN_TALANGKAH	Jalan Lintas, RT 001 RW 001, Desa Talangkah, Kecamatan Rungan, Kabupaten Gunung Mas, Kalimantan Tengah	113.59744, -1.43278	SST 40 M 3 Legs
<b>KURUN</b>				
26	PETAK BAHANDANG	Jl. Palangka Raya-Kuala Kurun, Desa Petak Bahandang Rt.003/Rw.001, Kecamatan Kurun	1°08'13.6"S 13°53'55.5"E	3 kaki / 70 m
27	TOKO MAS H. BASRUN Jl. SANGKURUN	Jl. Sabirin Muchtar RT. 12 / RW. 04, Kecamatan Kurun	1°06'20.0"S 13°52'04.0"E	3 kaki / 30 m
28	TUMBANG ANJIR	Jl. Letjen S. Parman Rt.006/ Rw. 005, Kecamatan Kurun	1°07'42.0"S 13°51'19.0"E	3 kaki/40 m
29	LETJEN SUPRAPTO	Jl. Brigjen Katamso RT. 07 / RW. 01, Kecamatan Kurun	1°07'01.0"S 13°51'27.0"E	3 kaki/40 m

NO.	Site Name	Lokasi Menara	Koordinat Menara	Konstruksi Dan Tinggi (m)
<b>DAMANG BATU</b>				
30	N3T_DAMANG_BATU_T UMBANG_MARIKOI	Jl. Tjilik Riwut RT. 001 RW. 001 Kelurahan Tumbang Marikoi, Kecamatan Damang Batu, Kab. Gunung Mas, Propinsi Kalimantan	113.45613, -0.90036	SST 73 M 3 Legs
31	N3T_DAMANG_BATU_T UMBANG_POSU	Jl Lintas Desa Tumbang Poso Rt. 001 / Desa Tumbang Posu, Kec. Damang Batu, Kab. Gunung Mas, Propinsi Kalimantan Tengah	113.41638, -0.89830	SST 55 M 3 Legs
32	N3T_DAMANG_BATU_T UMBANG_MAHUROI	Tumbang Mahuroi RT. 002 RW. 000, Desa Tumbang Mahuroi, Kecamatan Damang Batu, Kab. Gunung Mas, Kalimantan Tengah	113.33112, -0.78235	SST 40 M 3 Legs
<b>MIRI MANASA</b>				
33	N3T_MIRI_MANASA_TU MBANG_SIRUK	RT. 001 RW. 001, Desa Tumbang Siruk, Kecamatan Miri Manasa, Kabupaten Gunung Mas, Kalimantan Tengah	113.58228, -0.75457	SST 42 M 3 Legs
34	N3T_MIRI_MANASA_B ONTOI	Buntoi RT.001 Desa Buntoi, Kecamatan Miri Manasa	113°37'42.60"E,°39'34.60"S"	SST 40M 3 Legs
35	N3T_MIRI_MANASA_M ANGKUHUNG	RT.001 RW.001, Desa Mangkuhung, Kecamatan Miri Manasa, Kabupaten Gunung Mas, Kalimantan Tengah	113.64343, -0.64768	SST 42 M 3 Legs
36	N3T_MIRI_MANASA_TU MBANG_HATUNG	Tumbang Hatung RT 001 RW000 Desa Tumbang Hatung Kec.Miri Manasa, Kab. Gunung Mas, Kalimantan Tengah	113.62030, -0.57700	SST 40M 3 Legs
37	N3T_Miri_Manasa_Tum bang_Lapan	RT 002 RW 000, Desa Tumbang Lapan, Kecamatan Miri Manasa, Kabupaten Gunung Mas, Kalimantan Tengah	113.55302, -0.83332	SST 50 M 3 LEGS
38	N3T_MIRI_MANASA_R ANGAN_HIRAN	Rangan Hiran, RT. 001 RW. 001, Desa Rangan Hiran, Kec. Miri Manasa, Kab. Gunung Mas, Kalimantan Tengah	113.68918, -0.59132	SST 40 M 3 Legs
39	N3T_MIRI_MANASA_H AROWU	Harowu RT001 RW000 Desa Harowu Kec. Miri Manasa, Kab. Gunung Mas, Kalimantan Tengah	113.69298, 0.56022	SST 40 M 3 Legs

**Tabel 18 : Data Menara Telekomunikasi PT. DAYAMITRA TELEKOMUNIKASI yang sudah dibangun di Wilayah Kabupaten Gunung Mas**

NO.	Site Name	Lokasi Menara	Koordinat Menara	Konstruksi Dan Tinggi (m)
<b>RUNGAN BARAT</b>				
1.	RABAMBANG	Desa Rabambang RT. 09, Kecamatan Rungan Barat	-1.230939 113.454459	4 kaki / 72 m
2.	N3T_MANGKAWUK	Desa Mangkawuk RT.001 Kecamatan Rungan Barat	-1.196161113.41710	4 kaki / 72 m
<b>KAHAYAN HULU UTARA</b>				
3.	TUMBANG MIRI	Jl. Damang Batur RT.5/RW 1, Tumbang Miri, Kecamatan Kahayan Hulu Utara	-0.918333113.550278	4 kaki/70 m
<b>MIHING RAYA</b>				
4.	TUMBANG DANAU	Desa Tumbang Danau RT. 01, Kecamatan Mihing Raya	1°19'20.7"S 113°55'36.8"E	4 kaki /72 m
<b>SEPANG</b>				
5.	LINTAS TRANS (TEWAI BARU)	Desa Tewai Baru, Kecamatan Sepang	1°27'55.0"S 113°55'23.6"E	4 kaki / 42 m
6.	DESA SEPANG (SEPANG KOTA)	Desa Sepang Kota RT.008 RW.002, Kecamatan Sepang	1°29'51.0"S 113°54'15.4"E	4 kaki / 42 m
7.	MT_SEPANG	Desa Tampelas RT.02 RW.01, Kecamatan Sepang	1°30'39.4"S 113°54'47.5"E	4 kaki / 52 m
<b>TEWAH</b>				
8.	DMT KAMPURI	Jl. Pertanian RT/RW 03 Kelurahan Tewah, Kecamatan Tewah	1°03'37.7"S 113°43'53.0"E	4 kaki /42 m
9.	V_TEWAH	RT.20, Kelurahan Tewah, Kecamatan Tewah (Daerah Pasir Putih)	1°03'53.0"S 113°43'06.0"E	4 kaki /80 m

NO.	Site Name	Lokasi Menara	Koordinat Menara	Konstruksi Dan Tinggi (m)
<b>RUNGAN</b>				
10.	MT_PTTAIYOUNG	Desa Luwuk Langkuas, Kecamatan Rungan	1°23'55.5"S 113°44'10.4"E	4 kaki /72 m
11.	MT_TUMBANG MALAHOI	Desa Tumbang Malahoi, Kecamatan Rungan	1°13'09.1"S 113°31'15.2"E	4 kaki /72 m
12.	DMT TUMBANG KAJUEI	Desa Tumbang Kajuei, Kecamatan Rungan	1°22'26.5"S 113°33'48.5"E	4 kaki /72 m
13.	TUMBANG JUTUH (MIDDLE of KALIMANTAN)	Jl. Singa Rasing, RT.4, Kelurahan Tumbang Jutuh, Kecamatan Rungan	1°17'09.0"S 113°34'14.0"E	4 kaki /110 m
14.	MT_KARYA_BAKTI_RUNGAN	Jl. DS Karya Bakti, RT. 005, RW. 001, DS Karya Bakti, Kecamatan Rungan	-1.318540033113.5580352	4 kaki / 72 m
<b>MANUHING</b>				
15.	MT_KENDET	Jl. Jaga Kendet RT.002 Desa Takaras, Kecamatan Manuhing	1°35'00.9"S 113°37'17.4"E	4 kaki /72 m
16.	TB_TALAKEN	RT.4 Desa Tumbang Telaken, Kecamatan Manuhing	1°21'09.0"S 113°22'56.0"E	4 kaki /80 m
<b>KURUN</b>				
17.	MT_Ds PILANG	Desa Pilang Munduk, Kecamatan Kurun	1°17'21.5"S 113°54'44.0"E	4 kaki /52 m
18.	MT_PTTAM	Desa Tumbang Tambirah, Kecamatan Kurun	1°02'49.6"S 113°51'13.3"E	4 Kaki /72 m
19.	SANGKURUN 3	Jl. Simpang Sungai Hanyo RT. 14, Kecamatan Kurun	1°05'35.0"S 113°52'05.0"E	4 kaki /42 m
20.	MT SANGKURUN	Jl. Sangkurun, Gang Nusa Indah RT. 08/05, Kelurahan Kuala Kurun	1°06'36.0"S 113°52'17.0"E	4 kaki /42 m
21.	MT_TBG ANJIR	Kelurahan Tampang Tumbang Anjir RT/RW 005/002, Kecamatan Kurun	1°07'40.0"S 113°51'49.0"E	1 kaki (Monopole) / 30 m
22.	RD_TO_TEWAH	Jl. Menuju Air Terjun RT.01/RW.01 Kelurahan Kuala Kurun, Kecamatan Kurun	1°05'34.0"S 113°51'25.0"E	4 kaki /70 m

**Tabel 19 : Data Menara Telekomunikasi PT. XL AXIATA Tbk yang sudah dibangun di Wilayah Kabupaten Gunung Mas**

NO.	Site Name	Lokasi Menara	Koordinat Menara	Konstruksi Dan Tinggi (m)
<b>RUNGAN HULU</b>				
1.	TUMBANG RAHUYAN	Jl. Poros Tbg Jutuh, Tumbang Rahuyan, Desa Tubang Lapan, Kecamatan Rungan Hulu	-1.166667 113.550278	3 kaki /70 m
<b>TEWAH</b>				
2.	PENDA PILANG COLOC.	Jl. Nyai Kamelah (Bukit Naga), Desa Sumur Mas, Kecamatan Tewah	1°05'35.0"S 113°41'04.0"E	4 kaki /70 m
<b>MANUHING</b>				
3.	TAKARAS	Jl. Negara Palangkaraya Tumbang Talaken Km. 91, Desa Tarakas, Kecamatan Manuhing	1°35'49.0"S 113°35'12.0"E	4 kaki /90 m
4.	TUMBANG TALAKEN	Desa Tumbang Talaken, Kecamatan Manuhing	1°20'43.0"S 113°22'56.0"E	4 kaki / 70 m
<b>KURUN</b>				
5.	UPT TRANSBANGDEP	Jl. Cilik Riwut Km.10-3 Rt.11/03, Kelurahan Kuara Kurun-Tewah (TPSA), Kecamatan Kurun	1°06'50.0"S 113°47'28.0"E	3 kaki /70 m



**Tabel 20 : Data Menara Telekomunikasi PT. GIHON TELEKOMUNIKASI INDONESIA yang sudah dibangun di Wilayah Kabupaten Gunung Mas**

NO.	Site Name	Lokasi Menara	Koordinat Menara	Konstruksi Dan Tinggi (m)
<b>RUNGAN HULU</b>				
1.	N3T_RUNGAN HULU_SEI ANTAI	Desa Sei Antai RT04/RW02, Kec. Rungan Hulu, Kab. Gunung Mas	113.543672 / -1.05559	SST 3 Legs /41 m
<b>RUNGAN BARAT</b>				
2.	N3T_TUMBANG_JALEMU_KAJUEI_RSP	Jl. Antar Desa RT.004 / RW.001 Desa Jalemu Raya	113.432877° / -1.267794°	GREENFIELD SST 3 LEGS 41M
<b>KURUN</b>				
3.	Ds. PETAK BAHANDANG	Desa Petak Bahandang	-1.147095, 113.89508	Guyed Mast 40 m
<b>TEWAH</b>				
4.	N3T_TEWAH_BATU NYAPAU	Desa Batu Nyapau RT.02 Kecamatan Tewah Kab. Gunung Mas	113.729660 / -1.115413	SST 3 Legs /41 m
5.	SARERANGAN_TEWAH_R SP	RT 005 RW 003 Desa Sare Rangan Kecamatan Tewah	113.791997 / -1.063917	SST 3 Legs /41 m

NO.	Site Name	Lokasi Menara	Koordinat Menara	Konstruksi Dan Tinggi (m)
<b>KAHAYAN HULU UTARA</b>				
6.	N3T_TUMBANG SIAN	Desa Tumbang Sian, Rt.003/000, Kec. Kahayan Hulu Utara, Kab. Gunug Mas	113.567402 / -0.839197	3 kaki /41 m
7.	N3T_TUMBANG TAJUNGAN	Desa Tumbang Tanjungan Rt 01 Kecamatan Kahayan Hulu Utara	113.482202 / -0.831318	3 kaki /41 m
8.	N3T_TUMBANG TAKAOI	Desa Tumbang Takaoi Rt 01 Kecamatan Kahayan Hulu Utara	113.481343 / -0.806343	3 kaki /41 m
9.	N3T_TUMBANG KORIK	Desa Tumbang Korik RT 01 kecamatan Kahayan Hulu Utara	113.456317 / -0.793067	3 kaki /41 m
10.	N3T_TUMBANG HAMPUTUNG	Desa Tumbang Hamputung Rt 02 Kecamatan Kahayan Hulu Utara	113.483303 / -0.888528	3 kaki /41 m
11.	N3T_TUMBANG PONYOI	Rt 01 Desa Tumbang Ponyoi kecamatan kahayan hulu utara	113.461300, -0.764447	3 kaki /41 m
12.	N3T_KAHAYAN HULU UTARA_TUMBANG PASANGON	Desa Tumbang Pasangon Rt 01 Kecamatan Kahayan Hulu Utara	113.566927 / -0.926738	3 kaki / 70 m
13.	N3T_BATU TANGKOI	Desa Batu Tangkui Rt 01 kecamatan Kahayan Hulu utara	113.51204 / -0.894505	3 kaki /41 m

**Tabel 21 : Data Menara Telekomunikasi PT. SOLUSI TUNAS PRATAMA yang sudah dibangun di Wilayah Kabupaten Gunung Mas**

NO.	Site Name	Lokasi Menara	Koordinat Menara	Konstruksi Dan Tinggi (m)
<b>RUNGAN BARAT</b>				
1.	HUJUNG_PATA -RSP	Hujung Pata RT 001 RW 000 Desa Hujung Pata Kec. Rungan Barat Kab.Gunung Mas.Prov Kalteng	113°27'51.04"E /13.464178°	40M + Pad 1M 3 kaki
<b>KAHAYAN HULU UTARA</b>				
2.	TUMBANG MIRI	Jl. Hantipan RT.5/RW.01, Tumbang Miri, Kecamatan Kahayan Hulu Utara	-0.918056 113.549722	3 kaki/72 m
<b>KURUN</b>				
3.	N3T_KURUN_TUMBA NG_MIWAN	Jl. Rsange Pakang RT. 004 / - Desa Tumbang Miwan, Kec. Kurun, Kab. Gunung Mas. Prov. Kalimantan Tengah.	113°52'10.7"E 01°12'56.3"S	40M+Pad 1M 3 kaki
4.	N3T_KURUN_PENDA PILANG	RT 002, RW 000, Desa Penda Pilang, Kecamatan Kurun Kab. Gunung Mas Prov. Kalimantan Tengah	-1.07174400 '113.81059700	40M+Pad 1M 3 kaki
<b>TEWAH</b>				
5.	TEWAH	JL. Antang Rangam No. 22 RT.14 Kelurahan Tewah	1°02'44.4"S 113°43'15.2"E	3 kaki /70 m
<b>MANUHING</b>				
6.	N3T_MANUHING_TUM BANG_SEPAN	RT.001 RW 000, Desa Tumbang Sepan, Kecamatan Manuhing, Kabupaten Gunung Mas, Kalimantan Tengah	-1.40370 '113.42178	SST 42M
7.	N3T_MANUHING_BER ENG_JUN	Jalan Bereng Jun Prente, RT. 001 RW. 000, Desa Bereng Jun, Kecamatan Manuhing, Kabupaten Gunung Mas, Kalimantan Tengah	-1.52039 '113.51757	SST 42 M

NO.	Site Name	Lokasi Menara	Koordinat Menara	Konstruksi Dan Tinggi (m)
<b>RUNGAN</b>				
8.	LUWUK_KANTOR_RSP	Luwuk Kantor RT 001 RW 000 Desa Luwuk Kantor Kec. Rungan Kab.Gunung Mas	113°34'22.51"E 01°20'21.37"S	40M + Pad 1M 3 kaki
<b>DAMANG BATU</b>				
9.	N3T_DAMANG_BATU_ LAWANG_KANJI	Jl. Lintas Desa RT. 001 RW. 000 Desa Lawang Kanji, Kec. Damang Batu, Kab. Gunung Mas, Prov. Kalimantan Tengah	113°22'12.58"E / 0°54'30.98"S	40M + Pad 1M 3 kaki
10.	N3T_DAMANG_BATU_ KARETAU_RAMBANGU N	JL. Desa RT. 001 RT. 000 Desa Keratau Rambangun, Kec.Damang Batu, Kab. Gunung Mas	113°20'36.76"E 0°52'10.59"S	40M + Pad 1M 3 kaki
11.	N3T_DAMANG_BATU_ KARETAU_SARIAN	JL. Singa Pasuh RT. 002 RW. 000 Desa Karetau Sarian, Kec. Damang Batu, Kab Gunung Mas, Prov.Kalteng	113°20'13.47"E 0°47'43.60"S	40M + Pad 1M 3 kaki
12.	N3T_DAMANG_BATU_ TUMBANG_MARAYA	Jl. Tindan RT. 001 RW. 000 Desa Tumbang Maraya, Kec. Damang Batu, Kab. Gunung Mas	113°23'2.22"E 0°54'6.91"S	42M 3 kaki
<b>MIRI MANASA</b>				
13.	N3T_MIRI_MANASA_T UMBANG_MANYOI	Desa Tumbang Manyoi, Kecamatan Miri Manasa, Kabupaten Gunung Mas, Propinsi Kalimantan Tengah	-0.62661 '113.64975	SST 42M
14.	N3T_MIRI_MANASA_T UMBANG_MASUKIH	Tumbang Masukih, RT. 001 RW. 000, Desa Tumbang Masukih, Kecamatan Miri Manasa, Kabupaten Gunung Mas, Kalimantan Tengah	-0.60801 '113.66444	SST 40M
15.	N3T_MIRI_MANASA_T UMBANG_NAPOI	RT 002 Desa Tumbang Napoi, Kecamatan Miri Manasa, Kabupaten Gunung Mas - Kalimantan Tengah	-0.70452700 113.59224400	SST 40M
16.	N3T_MIRI_MANASA_T UMBANG_KOROI	Tumbang Koro, RT 001 RW 000, Desa Tumbang Koro, Kecamatan Miri Manasa, Kabupaten Gunung Mas, Kalimantan Tengah , Desa Tumbang Koro, Miri Manasa	-0,68222 113,61435	SST 40M

**Tabel 22 : Data Menara Telekomunikasi PT. TELKOMSEL yang sudah dibangun di Wilayah Kabupaten Gunung Mas**

NO.	Site Name	Lokasi Menara	Koordinat Menara	Konstruksi Dan Tinggi (m)
<b>MIHINGRAYA</b>				
1.	KAMPURI	Jl. Provinsi Palangkaraya-Kampuri, Kecamatan Mihing Raya	1°21'45.3"S 113°55'05.8"E	4 kaki /70 m
<b>SEPANG</b>				
2.	SEPANG KOTA	Jl. Poros Kecamatan Sepang RT. 6 Kel. Sepang Kota, Kec. Sepang Kab. Gunung Mas	1°29'28.0"S 113°55'07.0"E	4 kaki /72 m
<b>RUNGAN</b>				
3.	RUNGAN	Jl. Trans Palangkaraya - Rungan RT. 11, Kelurahan Tumbang Jutuh, Kecamatan Rungan	1°17'50.0"S 113°34'12.0"E	4 kaki /92 m
<b>TEWAH</b>				
4.	TEWAH	Jl. Nyai Balau Gang Polong RT. 7, Kelurahan Tewah, Kecamatan Tewah	1°03'09.8"S 113°43'36.5"E	4 kaki /52 m
<b>MANUHING</b>				
5.	TUMBANG TALAKEN	Gang Gereja RT 4/RW 2, Desa Tumbang Talaken, Kecamatan Manuhing	1°21'06.0"S 113°23'06.0"E	4 kaki /112 m

NO.	Site Name	Lokasi Menara	Koordinat Menara	Konstruksi Dan Tinggi (m)
<b>KURUN</b>				
6.	KUALA_KURUN	Jl. Temanggung Panji, Kuala Kurun	1°06'02.1"S 113°52'05.7"E	4 kaki/52 m
7.	KUALA KURUN 2	Jl. A. Yani RT.5, Tumbang Anjir, Kecamatan Kurun	1°07'38.0"S 113°50'21.0"E	4 kaki /92 m
8.	MT_TUMBANG MIWAN	Jl. Lintas Desa Tumbang Miwan Rt. 04, Kecamatan Kurun	1°12'55.5"S 113°52'08.3"E	4 kaki /72 m
9.	TANJUNG RIU	Jl. Desa Tanjung Riu RT. 2, Tanjung Riu, Kecamatan Kurun	1°08'51.5"S 113°52'51.0"E	4 kaki /42 m

**Tabel 23 : Data Menara Telekomunikasi PT. CENTRATAMA MENARA INDONESIA yang sudah dibangun di Wilayah Kabupaten Gunung Mas**

NO.	Site Name	Lokasi Menara	Koordinat Menara	Konstruksi Dan Tinggi (m)
<b>TEWAH</b>				
1.	PENDA PILANG COLOC.	Jl. Nyai Kamelah (Bukit Naga), Desa Sumur Mas, Kecamatan Tewah	-1.093056 113.684444	4 kaki /70 m
<b>MANUHING</b>				
2.	TUMBANG TALAKEN	Desa Tumbang Talaken, Kecamatan Manuhing	-1.345278 113.38222	4 kaki /70 m
3.	TUMBANG TALAKEN	Desa Tumbang Talaken, Kecamatan Manuhing	-1.345278 113.38222	4 kaki /70 m
<b>KURUN</b>				
4.	Ds.MIWAN	Desa Tbg. Miwan	-1199028,11377522	4 kaki / 72 m

**Tabel 24 : Data Menara Telekomunikasi PT. INFRASYS PERSADA yang sudah dibangun di Wilayah Kabupaten Gunung Mas**

NO.	Site Name	Lokasi Menara	Koordinat Menara	Konstruksi Dan Tinggi (m)
<b>TEWAH</b>				
1.	TEWAH_TUMBANG PAJANGEI	Jl. Tambun Bungai, RT.001, Desa Tumbang Pajangei Kecamatan Tewah	-1.065472°, 113.770128°	3 kaki /41 m
2.	TELUK_LAWAH_RSP	Jl. Lintas, RT.001, Desa Teluk Kalawah Kecamatan Tewah	-1.013670°, 113.715787°	3 kaki /41 m
3.	KASINTU_TEWAH_RS P	Jl. Lintas Kabupaten Tewah-Tumbang Miri Desa Kasintu Kecamatan Tewah	-0.997296°, 113.708149°	3 kaki /41 m



**Tabel 25 : Data Menara Telekomunikasi PT. PERSADA SOKKA TAMA yang sudah dibangun di Wilayah Kabupaten Gunung Mas**

NO.	Site Name	Lokasi Menara	Koordinat Menara	Konstruksi Dan Tinggi (m)
<b>MANUHING RAYA</b>				
1.	N3T_DESA_LUWUK_TUKAU	JL. JAYA RT 001 RW 001 DESA LUWUK TUKAU KEC. MANUHING RAYA KAB. GUNUNG MAS KALIMANTAN TENGAH	-1.21624 113.31622	SST -4LEGS NL / 62
2.	N3T_DESA_PUTAT_DUREI	DESA PUTAT DUREI RT 02/01 KEC. MANUHING RAYA KAB. GUNUNG MAS - KALIMANTAN TENGAH	-1.30225 113.32031	SST -4LEGS NL / 62
3.	N3T_DESA_TEHANG	DESA TEHANG KEC. MANUHING RAYA KAB. GUNUNG MAS - KALIMANTAN TENGAH	-1.16213 113.32444	SST -4LEGS TBI / 52
4.	N3T_DESA_TUMBANG_MANTUHE	JL. LINTAS KEC. TUMBANG TALAKEN - TEHANG RT 002 RW 001 TUMBANG MANTUHE KEC. MANUHING RAYA KAB. GUNUNG MAS - KALTENG	-1.34515 113.32819	SST -4LEGS TBI / 52
5.	N3T_DESA_TUMBANG_OROI	JL. BATU TANGKARU DESA TUMBANG OROI KEC. MANUHING RAYA KAB. GUNUNG MAS - KALIMANTAN TENGAH	-1.24659 113.31995	SST -4LEGS NL / 62
6.	N3T_DESA_TUMBANG_SAMUI	DESA TUMBANG SAMUI RT 04 RW 01 KEC. MANUHING RAYA KAB. GUNUNG MAS - KALIMANTAN TENGAH	-1.27471 113.31967	SST -4LEGS TBI / 52
<b>RUNGAN</b>				
7.	FLORA NUSA PERDANA	DESA BERENG MALAKA, KEC. RUNGAN, KAB. GUNUNG MAS, KALTENG	-1,44352 113,66486	SST -4LEGS TBI / 70
8.	N3T_DESA_LINAU	DESA LINAU, KEC. RUNGAN KAB. GUNUNG MAS PROVINSI KALIMANTAN TENGAH	-1.25838 113.56169	SST -4LEGS TBI / 52

NO.	Site Name	Lokasi Menara	Koordinat Menara	Konstruksi Dan Tinggi (m)
<b>MANUHING</b>				
9.	N3T_DESA_BANGUN_SARI	BANGUN SARI RT 002 RW 001 BANGUN SARI KEC. MANUHING KAB. GUNUNG MAS KALIMANTAN TENGAH	-1.45065 113.37721	SST -4LEGS NL / 62
10.	N3T_DESA_TUMBANG_JALEMU	TUMBANG JELEMU RT 001 RW 001 DESA TUMBANG JALEMU KEC. MANUHING KAB. GUNUNG MAS - KALTENG	-1.35445 113.34567	SST -4LEGS NL / 62
11.	N3T_DESA_TANGKI_DAHUYAN	DESA TANGKI DAHUYAN RT 002/001 KEC. MANUHING KABUPATEN GUNUNG MAS - KALIMANTAN TENGAH	-1.32120 113.38964	SST -4LEGS NL / 62

**Tabel 26 : Data Menara Telekomunikasi TOWER BERSAMA GROUP yang sudah dibangun di Wilayah Kabupaten Gunung Mas**

NO.	Site Name	Lokasi Menara	Koordinat Menara	Konstruksi Dan Tinggi (m)
<b>MANUHING</b>				
1.	PT.FLORA NUSA PERDANA / TB_BANGUNSARI	Jl. Bangunsari RT. 01/ RW. 01, Kec. Manuhing	1°26'52.0"S 113°23'30.0"E	4 kaki /82 m
2.	TB_TPA MANUHING/ (AREA 1)	Desa Belawan Mulia Rt. 04 Rw. 02 Kec. Manuhing	1°26'25.4"S 113°26'56.8"E	4 kaki /72 m
3.	PT. MUJA SAWIT AGRO LESTARI / TB_TARINGEN (AREA 2)	Jl. Desa Taringen, RT02. Kec. Manuhing	1°35'29.1"S 113°32'15.5"E	4 kaki /72 m
<b>KURUN</b>				
4.	LETJEN SUPRAPTO	Jl. Brigjen Katamso RT. 07 / RW. 01, Kecamatan Kurun	1°07'01.0"S 113°51'27.0"E	3 kaki/40 m
5.	MT, DESA TUMBANG TAMBIRAH	Jl. Perjuangan RT.03, Desa Tumbang Tambirah, Kecamatan Kurun	1°03'50.1"S 113°49'25.7"E	monopole /42 m
6.	TB_HURUNG BUNUT	Jl. Suka Maju RT. 001, Desa Hurung Bunut, Kecamatan Kurun	1°13'53.4"S 113°54'41.5"E	4 kaki /72 m
7.	TB_TBG. MIWAN	Jl. Lintas Desa Rt. 001 , Desa Tumbang Miwan, Kecamatan Kurun	1°14'04.6"S 113°52'37.4"E	4 kaki / 72 m
8.	TUMBANG HAKAU	Jl. Lintas Kabupaten, Tumbang Hakau Rt/Rw 004/001 Desa Tumbang Hakau	; -1.263140 113.899400	4 kaki / 72 m

**Tabel 27 : Data Menara Telekomunikasi PT. EPID MENARA ASSETCO yang sudah dibangun di Wilayah Kabupaten Gunung Mas**

NO.	Site Name	Lokasi Menara	Koordinat Menara	Konstruksi Dan Tinggi (m)
<b>KURUN</b>				
1.	N_KUALA_KURUN	Jl. Cilik Riwut belakang mini grahapari, Kecamatan Kurun	1°06'16.0"S 113°51'44.0"E	4 kaki /80 m
2.	KUALA_KURUN	Jl. Cilik Riwut RT.4, Kelurahan Kuala Kurun	1°05'46.0"S 113°50'51.0"E	4 kaki / 70 m

**Tabel 28 : JUMLAH SURAT MASUK MELALUI E-MAIL SANAPATI TAHUN 2023**

<b>NO</b>	<b>Pengirim</b>	<b>JUMLAH SURAT</b>
1	Kementerian Dalam Negeri	518
2	Badan Siber dan Sandi Negara	9
3	Kementerian Koordinator Bidang Pembangunan Manusia dan Kebudayaan	1
4	Kementerian Pendayagunaan Aparatur Negara	2
5	Kementerian Perindustrian RI	5
6	Bupati Bandung	1
7	MIPI	7
8	Kepala Kominfo Kalteng	1
9	PPK (Tim Penggerak Pusat)	1
10	Kementerian Koordinator Bidang Politik, Hukum dan Keamanan RI	2
11	Kementerian Koperasi dan UKM	2
12	Pemerintah Tanah Bumbu	1
<b>Jumlah</b>		<b>550</b>

**Tabel 29 : HOTSPOT RUANG PUBLIK YANG TERDAPAT DI KABUPATEN GUNUNG MAS**

<b>NO</b>	<b>TITIK LOKASI</b>	<b>ALAMAT</b>
1	Taman Kota	Jl. Sangkurun, Kuala Kurun
2	RSUD Kuala Kurun	Jl. Tjilik Riwut
3	RSUD Isolasi Covid 19	Jl. Tjilik Riwut
4	Gedung DEKRANASDA	Jl. Tjilik Riwut
5	Dinas Kesehatan	Jl. D.I Panjaitan
6	Dinas Pendidikan	Jl. Letjen S. Parman
7	Dinas Pekerjaan Umum	Jl. Tjilik Riwut
8	Gedung Sentra Industri	Sepang
9	BKPSDM	Jl. Pangeran Diponegoro
10	DPMPTSP	Jl. Pangeran Diponegoro
11	DUKCAPIL	Jl. Pangeran Diponegoro

Dinas Komunikasi, Informatika, Persandian dan Statistik Kabupaten Gunung Mas khususnya Bidang Informatika mengelola dan menyediakan jaringan internet di seluruh Perangkat Daerah yang ada di Kuala Kurun. Banyaknya akses point yang tersedia pada masing-masing Perangkat Daerah

**Tabel 30 : Data Akses Poin di Perangkat Daerah**

<b>NO</b>	<b>NAMA PERANGKAT DAERAH</b>	<b>JUMLAH AKSES POIN</b>
1	2	3
1	Sekretariat Daerah	4
2	Sekretariat Dewan	4
3	Badan Perencanaan Pembangunan Daerah dan Penelitian Pengembangan	2
4	Badan Kesatuan Bangsa dan Politik	1
5	Badan Penanggulangan Bencana Daerah	1
6	Badan Kepegawaian dan Pengembangan Sumber Daya Manusia	2
7	Badan Pendapatan Daerah	2
8	Badan Keuangan dan Aset Daerah	2
9	Inspektorat	1
10	Dinas Pendidikan, Kepemudaan dan Olahraga	1
11	Dinas Kesehatan	2
12	Dinas Pekerjaan Umum	1
13	Dinas Sosial	1
14	Dinas Transmigrasi, Tenaga Kerja dan Koperasi UKM	1
15	Dinas Pengendalian Penduduk, Keluarga Berencana, Pemberdayaan Perempuan dan Perlindungan Anak	1
16	Dinas Pertanian	1
17	Dinas Lingkungan Hidup, Kehutanan dan Perhubungan	1
18	Dinas Kependudukan dan Pencatatan Sipil	1
19	Dinas Pemberdayaan Masyarakat dan Desa	1
20	Dinas Komunikasi, Informatika, Persandian dan Statistik	5
21	Dinas Penanaman Modal dan Pelayanan Terpadu Satu Pintu	2
22	Dinas Kebudayaan dan Pariwisata	1
23	Dinas Perpustakaan dan Kearsipan	1
24	Dinas Perikanan dan Ketahanan Pangan	1
25	Dinas Perindustrian dan Perdagangan	1
26	Satuan Polisi Pamong Praja	1
27	Kecamatan Kurun	1
28	UPT BLUD Rumah Sakit Umum Daerah	1

**Tabel 31 : Rilis Konten Berita pada Website gunungmaskab.go.id**

<b>NO</b>	<b>BULAN</b>	<b>WEBSITE</b>
1	2	3
1	Januari	17 Berita
2	Pebruari	32 Berita
3	Maret	14 Berita
4	April	13 Berita
5	Mei	31 Berita
6	Juni	13 Berita
7	Juli	25 Berita
8	Agustus	30 Berita
9	September	19 Berita
10	Oktober	19 Berita
11	November	24 Berita
12	Desember	22 Berita

Dinas Komunikasi, Informatika, Persandian dan Statistik Kabupaten Gunung Mas berupaya untuk menyediakan data dan informasi baik pimpinan daerah, perangkat daerah maupun kepentingan masyarakat yang memerlukan. Dengan demikian pada tahun 2023 dilakukan pengembangan terhadap Aplikasi Sistem Informasi Data Statistik Sektoral (SIDAT) untuk mengumpulkan, menyimpan, mengelola dan menyajikan data statistik sektoral yang dihasilkan oleh Perangkat Daerah sesuai dengan urusan pemerintah yang menjadi kewenangan daerah, yang dapat diakses oleh pengguna dengan cara yang tepat cepat, tepat dan akurat melalui media online berbasis web sesuai dengan kebutuhan masing-masing. Sistem Informasi Data Statistik Sektoral dapat diakses melalui alamat website <https://sidat.gunungmaskab.go.id> melalui perangkat komputer maupun perangkat *Mobile*.

**Tabel 32 : Data Yang Tersedia di *Aplikasi Sidat***

NO	PERANGKAT DAERAH
1	2
1	Badan Kepegawaian Daerah
2	Dinas Kependudukan dan Pencatatan Sipil
3	Dinas Kesehatan
4	Dinas Keuangan dan Aset
5	Dinas Kominfo, Statistik dan Persandian
6	Dinas Lingkungan Hidup, Kehutanan dan Perhubungan
7	Dinas Pemberdayaan Masyarakat dan Desa
8	Sekretariat Daerah
9	Dinas Penanaman Modal
10	Badan Pendapatan Daerah
11	Dinas Pendidikan, Kepemudaan dan Olahraga
12	Dinas Pengendalian Pendidik, Keluarga Berencana, Pemberdayaan Perempuan dan Perlindungan Anak
13	Dinas Pekerjaan Umum
14	Dinas Perikanan dan Ketahanan Pangan
15	Dinas Perindustrian dan Perdagangan
16	Badan Penanggulangan Bencana Daerah
17	Dinas Perpustakaan dan Kearsipan
18	Dinas Pertanian
19	Dinas Sosial
20	Dinas Transmigrasi, Tenaga Kerja, dan Koperasi Usaha Kecil dan Menengah
21	Rumah Sakit Umum Daerah Kuala Kurun



**Tabel 33 : Kompilasi Produk Administrasi Yang Disusun  
oleh Perangkat Daerah di Kabupaten Gunung Mas Tahun 2023**

<b>NO</b>	<b>NAMA PERANGKAT DAERAH</b>	<b>JUDUL BUKU</b>
1	Dinas Pertanian	Programa Penyuluhan Pertanian Kabupaten Gunung Mas Tahun 2023
2	Dinas Komunikasi, Informatika, Persandian dan Statistik	<ul style="list-style-type: none"> <li>• Selayang Pandang Tahun 2023</li> <li>• Profil Kabupaten Gunung Mas Tahun 2023</li> <li>• Kompilasi Data Komunikasi dan Informatika 2023</li> </ul>
3	Dinas Perikanan dan Ketahanan Pangan	<ul style="list-style-type: none"> <li>• Pola Pangan Harapan Tahun 2023</li> <li>• Neraca Bahan Makan Kabupaten Gunung Mas Tahun 2023</li> <li>• Laporan Analisis Konsumsi Pola Pangan Harapan PPH Tahun 2023</li> <li>• Peta Ketahanan dan Kerentanan Pangan 2023</li> <li>• Laporan Tahunan Statistik Perikanan Kabupaten Gunung Mas Tahun 2023</li> </ul>
4	Badan Perencanaan Pembangunan Daerah dan Penelitian Pengembangan	Strategi Penanggulangan Kemiskinan Daerah Kabupaten Gunung Mas Tahun 2023
5	Dinas Kebudayaan dan Pariwisata	<ul style="list-style-type: none"> <li>• Potensi Pariwisata Kabupaten Gunung Mas</li> <li>• Registrasi Cagar Budaya Kabupaten Gunung Mas</li> </ul>
6	Dinas Kesatuan Bangsa dan Politik	Profil Badan Kesatuan Bangsa dan Politik Tahun 2023
7	Dinas Pengendalian Penduduk, KB, Pemberdayaan Perempuan dan Perlindungan Anak	Kompilasi Data Terpilah Gender dan Anak Kabupaten Gunung Mas Tahun 2023

**Tabel 34 : Data Kegiatan Statistik Sektorial yang sudah mendapatkan Rekomendasi dari BPS**

<b>NO</b>	<b>NAMA PERANGKAT DAERAH</b>	<b>NAMA KEGIATAN</b>
1.	Dinas Kependudukan dan Pencatatan Sipil	Kompilasi data perkembangan data kependudukan Kabupaten Gunung Mas
2.	Dinas Pengendalian Penduduk, KB, Pemberdayaan Perempuan dan Perlindungan Anak	Kompilasi Data terpilah Gender dan Anak Kabupaten Gunung Mas
3.	Dinas Penanaman Modal, dan Perizinan Terpadu Satu Pintu	<ul style="list-style-type: none"> <li>• Kompilasi data laporan kegiatan Penanaman Modal (LKPM) Kabupaten Gunung Mas</li> <li>• Kompilasi Data Inventarisasi Data Laporan Perizinan dan Nom Perizinan Kabupaten Gunung Mas</li> <li>• Kompilasi Data PMA/PMDN di Kabupaten Gunung Mas</li> </ul>
4.	Kementrian Agama	Kompilasi Data Keagamaan Kabupaten Gunung Mas
5.	Dinas Komunikasi, Informatika, Persandian dan Statistik	<ul style="list-style-type: none"> <li>• Penyusunan Selayang Pandang</li> <li>• Penyusunan Data Komunikasi dan Informatika</li> <li>• Profil Kabupaten</li> </ul>
6.	Dinas Perikanan dan Ketahanan Pangan	<ul style="list-style-type: none"> <li>• Pola Pangan Harapan Tahun 2023</li> <li>• Neraca Bahan Makan Kabupaten Gunung Mas Tahun 2023</li> <li>• Laporan Analisis Konsumsi Pola Pangan Harapan PPH Tahun 2023</li> <li>• Peta Ketahanan dan Kerentanan Pangan 2023</li> <li>• Laporan Tahunan Statistik Perikanan Kabupaten Gunung Mas Tahun 2023</li> </ul>
7	Dinas Kebudayaan dan Pariwisata	Kompilasi data Benda Cagar Budaya Tak Bergerak
8	Dinas Pertanian	<ul style="list-style-type: none"> <li>• Kompilasi Data Perkembangan Tanaman Jagung Hibrida di Kabupaten Gunung Mas</li> <li>• Program Penyuluhan Pertanian</li> </ul>
9	Polres Gunung Mas	Data Gangguan Kantibmas Kabupaten Gunung Mas
10	Dinas Tenaga Kerja, Transmigrasi dan UKM	Rencana Tenaga Kerja Kabupaten Gunung Mas
11	Dinas Kesehatan	Profil Kesehatan Kabupaten Gunung Mas

